

**INVESTOR , STAVEBNÍK** : **EG.D, A.S.**  
**STAVBA** : **VN701+OPTIKA; HROZ.LHO.-VELKÁ.N.VELIČKOU**  
**OBJEKT** : **SO 01 - VENKOVNÍ VEDENÍ VN**  
**SO 02 - SDOK**

## **E. DOKLADOVÁ ČÁST**

**DOKUMENTACE PRO PROVÁDĚNÍ STAVBY**

**č.stavby EG.D :** 1040019554  
**zak. č. ELING :** 263-2020

**Obsah:**

- E.1 - Soupis pozemků dotčených stavbou
- E.2 - Kopie poštovních podacích archů
- E.3 - Soupis a požadavky dotčených orgánů a správců inženýrských sítí
- E.4 - Kopie vyjádření dotčených orgánů a správců inženýrských sítí

**Vypracoval** : **Emil Smutný, Vojtěch Jachymiák**  
**Zodpovědný projektant** : **Ing. Zdeněk Vitula**

**V Brně 16.3.2022**



26.	2698	orná půda	1507	Grombířová Božena č. p. 43 69663 Hroznová Lhota
27.	2697	orná půda	216	Šrámková Simona č. p. 354 69663 Hroznová Lhota
28.	2380/431	orná půda	465	Náhlík Michal č. p. 279 69663 Hroznová Lhota  Šantavý Jan č. p. 810 69671 Blatnice pod Svatým Antonínkem
29.	2690	orná půda	594	Kadlecová Věra Družstevní 1561 68801 Uherský Brod
30.	2691	orná půda	594	Kadlecová Věra Družstevní 1561 68801 Uherský Brod
31.	2380/433	orná půda	1585	AGROKOOP, a.s. č. p. 409 69663 Hroznová Lhota
32.	2380/437	orná půda	1841	Rolnická a.s. Hroznová Lhota č. p. 202 69663 Kozojídky
33.	2380/438	orná půda	1841	Rolnická a.s. Hroznová Lhota č. p. 202 69663 Kozojídky
34.	2380/439	orná půda	1841	Rolnická a.s. Hroznová Lhota č. p. 202 69663 Kozojídky
35.	2380/408	orná půda	757	Smilková Hana Blahoslavova 437/2 75701 Valašské Meziříčí
36.	2380/441	orná půda	1841	Rolnická a.s. Hroznová Lhota č. p. 202 69663 Kozojídky
37.	2380/421	orná půda	1585	AGROKOOP, a.s. č. p. 409 69663 Hroznová Lhota
38.	2380/801	ostatní plocha	2061	Bíla Ondřej č. p. 421 69663 Hroznová Lhota
39.	2380/446	ostatní plocha	2061	Bíla Ondřej č. p. 421 69663 Hroznová Lhota
40.	4784	ostatní plocha	1841	Rolnická a.s. Hroznová Lhota č. p. 202 69663 Kozojídky
41.	2380/427	orná půda	216	Šrámková Simona č. p. 354 69663 Hroznová Lhota

58.	3451	orná půda	2129	Nováková Pavlíková Iva Mgr. č. p. 24 69673 Malá Vrbka
59.	3452	orná půda	1841	Rolnická a.s. Hroznová Lhota č. p. 202 69663 Kozojídky
60.	3453	orná půda	1410	Dostálová Anna č. p. 177 69663 Hroznová Lhota
61.	3454	orná půda	1841	Rolnická a.s. Hroznová Lhota č. p. 202 69663 Kozojídky
62.	3455	orná půda	1841	Rolnická a.s. Hroznová Lhota č. p. 202 69663 Kozojídky
63.	3456	orná půda	594	Kadlecová Věra Družstevní 1561 68801 Uherský Brod
64.	3457	orná půda	1614	Petruchová Marie č. p. 63 69663 Kozojídky
65.	3458	orná půda	157	Vitovská Marie č. p. 301 69663 Hroznová Lhota
66.	3459	orná půda	1841	Rolnická a.s. Hroznová Lhota č. p. 202 69663 Kozojídky
67.	3460	orná půda	829	Falešník František Nová 698 68722 Ostrožská Nová Ves
68.	3461	orná půda	10002	Státní pozemkový úřad Husinecká 1024/11a 130 00 Praha
69.	3462	orná půda	1059	Bajarová Františka č. p. 79 69664 Kněždub
70.	3464	orná půda	616	Zubalíková Františka č. p. 385 69663 Hroznová Lhota
71.	3465	orná půda	762	Habartová Miluše Hutník 1446 69801 Veselí nad Moravou
72.	3466	orná půda	1841	Rolnická a.s. Hroznová Lhota č. p. 202 69663 Kozojídky
73.	3468	orná půda	91	Haruda Miroslava č. p. 35 69663 Hroznová Lhota
74.	3469	orná půda	1841	Rolnická a.s. Hroznová Lhota č. p. 202 69663 Kozojídky



90.	847	orná půda	1841	Rolnická a.s. Hroznová Lhota č. p. 202 69663 Kozojídky
91.	848/2	orná půda	1822	Brázdil Roman Bílá čtvrť 586 76326 Luhačovice
92.	851	orná půda	1841	Rolnická a.s. Hroznová Lhota č. p. 202 69663 Kozojídky
93.	852	orná půda	1841	Rolnická a.s. Hroznová Lhota č. p. 202 69663 Kozojídky
94.	855	orná půda	1148	Strachotová Anna č. p. 213 69663 Hroznová Lhota
95.	1014	orná půda	10001	Obec Hroznová Lhota č. p. 170 69663 Hroznová Lhota
96.	1011/24	orná půda	402	Pavlica František č. p. 387 69663 Hroznová Lhota
97.	1011/23	orná půda	261	Zrůna Josef č. p. 26 69663 Hroznová Lhota
98.	1011/22	orná půda	1881	Štěpková Růžena č. p. 198 69663 Hroznová Lhota  Státní pozemkový úřad Husinecká 1024/11a 130 00 Praha
99.	1011/21	orná půda	1340	Jagoš Josef č. p. 440 69663 Hroznová Lhota  Rolnická a.s. Hroznová Lhota č. p. 202 69663 Kozojídky
100.	3305	ostatní plocha	10001	Obec Hroznová Lhota č. p. 170 69663 Hroznová Lhota

113.	471/2	orná půda	603	Nekardová Marie č. p. 222 69663 Hroznová Lhota
114.	471/1	orná půda	1059	Petruchová Marie č. p. 131 69664 Kněždub
115.	468/2	orná půda	1321	Větríček Josef Ing. Sadová 1528 69801 Veselí nad Moravou
116.	468/1	orná půda	53	Nekardová Ludmila č. p. 364 69663 Hroznová Lhota
117.	464	orná půda	200	Nekardová Antonie č. p. 43 69663 Tasov
118.	463/1	orná půda	277	Jakubíčková Marie č. p. 74 69663 Tasov
119.	463/2	orná půda	777	Masaříkovi Jan a Antonie Spojené státy
120.	460/6	orná půda	807	Němečková Marie č. p. 27 76852 Kurovice
121.	460/5	orná půda	978	Dufková Růžena č. p. 91 69663 Tasov
122.	460/11	orná půda	650	Zubatý Štěpán Spojené státy
123.	460/10	orná půda	630	Mrkvová Miroslava č. p. 130 69663 Tasov
124.	460/9	orná půda	533	Rolnická a.s. Hroznová Lhota č. p. 202 69663 Kozojídky
125.	460/8	orná půda	754	Slováčková Marie Bzenec
126.	460/7	orná půda	1149	Šrámek David č. p. 58 69663 Tasov
127.	459/2	orná půda	252	Ondrušová Marie č. p. 284 69672 Lipov
128.	458/1	orná půda	643	Kraus Petr Haviřská 1441, Trnovany 41501 Teplice  Kraus Tomáš Trnovanská 1295/38, Trnovany 41501 Teplice  Rolnická a.s. Hroznová Lhota č. p. 202 69663 Kozojídky

144.	472/71	orná půda	10002	Státní pozemkový úřad Husinecká 1024/11a 130 00 Praha
145.	472/70	orná půda	311	Horinková Ludmila č. p. 163 69663 Tasov  Skalka František č. p. 85 69663 Tasov
146.	472/69	orná půda	288	Gajdošík John 29 Harmony Station, Phillipsburg Spojené státy americké
147.	472/67	orná půda	610	Horáková Antonie St Marks Place /8, New York Spojené státy
148.	472/66	orná půda	732	Pavlica Martin Spojené státy
149.	472/65	orná půda	72	Pavlicová Alžběta Spojené státy Petrucha František č. p. 116 69663 Tasov
150.	472/64	orná půda	533	Rolnická a.s. Hroznová Lhota č. p. 202 69663 Kozojídky
151.	432	orná půda	533	Rolnická a.s. Hroznová Lhota č. p. 202 69663 Kozojídky
152.	430/2	orná půda	780	Vlčková Marcela č. p. 146 69663 Tasov
153.	430/1	orná půda	533	Rolnická a.s. Hroznová Lhota č. p. 202 69663 Kozojídky
154.	2827	orná půda	98	Pavlicová Rozína č. p. 6 69663 Tasov
155.	2828	orná půda	188	Šradějová Marie č. p. 61 69663 Hroznová Lhota
156.	2588/1	ostatní plocha	216	Jihomoravský kraj Žerotínovo náměstí 449/3 602 00 Brno
157.	348/36	orná půda	10001	Obec Tasov č. p. 89 69663 Tasov
158.	348/34	orná půda	738	viz. Nahlížení do KN
159.	348/33	orná půda	533	Rolnická a.s. Hroznová Lhota č. p. 202 69663 Kozojídky

				č. p. 202 69663 Kozojídky
176.	378/1	orná půda	1225	Trefilíková Anna č. p. 168 69663 Tasov
177.	377/2	orná půda	533	Rolnická a.s. Hroznová Lhota č. p. 202 69663 Kozojídky
178.	374/1	orná půda	471	Halová Marie Skalica Slovensko
179.	373/1	orná půda	776	Blatová Alžběta Spojené státy
180.	370/1	orná půda	19	Dufková Růžena č. p. 91 69663 Tasov
				Hudeček Antonín
181.	369/2	orná půda	721	Pavlicovi Josef a Antonie Spojené státy
182.	369/1	orná půda	846	Hornáček Antonín Spojené státy
183.	366/1	orná půda	224	Pavlica Cyril Spojené státy
184.	365/1	orná půda	193	Koryčanská Marie č. p. 2 69663 Tasov
185.	362/2	orná půda	1253	Kolacia Ladislav č. p. 52 69672
186.	362/1	orná půda	533	Rolnická a.s. Hroznová Lhota č. p. 202 69663 Kozojídky
187.	361/1	orná půda	10002	Státní pozemkový úřad Husinecká 1024/11a 130 00 Praha
188.	358/1	orná půda	726	Bálková Marie č. p. 286 66457 Měnín
				Pavlica Tomáš Spojené státy
				Rolnická a.s. Hroznová Lhota č. p. 202 69663 Kozojídky
189.	357/1	orná půda	533	Rolnická a.s. Hroznová Lhota č. p. 202 69663 Kozojídky
190.	354/1	orná půda	1267	Šrámek Roman č. p. 83 69663 Tasov

				č. p. 182 69672 Lipov
208.	7683	ostatní plocha	1	Obec Lipov č. p. 182 69672 Lipov
209.	7334	orná půda	1454	Adamová Dagmar Kopernikova 650, Lyžbice 73961 Třinec
				Krtíl Jana Na Fialce II 1672/29, Řepy 16300 Praha 6
210.	7382	orná půda	861	Jagoš Marek č. p. 23 69672 Lipov
211.	7390	orná půda	1949	Jagoš Jiří č. p. 23 69672 Lipov
212.	7404	orná půda	889	Čerešňáková Miroslava č. p. 40 69672 Lipov
213.	7419	orná půda	1490	Žák Zdeněk Ing. č. p. 536 69672 Lipov
214.	7429	orná půda	1928	Kolaciová Apolonie (29.02.1884) č. p. 236 69672 Lipov
215.	7426	ostatní plocha	1	Obec Lipov č. p. 182 69672 Lipov
216.	7494	orná půda	2935	Čerešňák Jiří Ing. č. p. 580 69672 Lipov
217.	7639	ostatní plocha	1	Obec Lipov č. p. 182 69672 Lipov
218.	7631	orná půda	775	Smaženka Bořivoj č. p. 223 69672 Lipov
219.	7627	orná půda	2431	AGROLIP, a.s. č. p. 560 69672 Lipov
220.	7624	orná půda	530	Karásek Lukáš č. p. 473 69672 Lipov
221.	7615	orná půda	2431	AGROLIP, a.s. č. p. 560 69672 Lipov
222.	7611	orná půda	3097	Kučera Pavel č. p. 182 69676 Louka

239.	7618	trvalý travní porost	2431	AGROLIP, a.s. č. p. 560 69672 Lipov
240.	7630	trvalý travní porost	1807	Tomšicová Barbora (*3.7.1880) č. p. 153 69672 Lipov
241.	7641	trvalý travní porost	512	Dvorská Vlasta PharmDr. č. p. 341 69676 Louka
242.	7651	trvalý travní porost	2789	Čerešňák Jiří č. p. 231 69672 Lipov
243.	7661	trvalý travní porost	2065	Vinkler Viktor (*21.6.1899) č. p. 160 69672 Lipov
244.	7673	trvalý travní porost	1029	Dula Miroslav č. p. 167 69672 Lipov
245.	7686	trvalý travní porost	2441	AGROLIP, a.s. č. p. 560 69672 Lipov  Macalíková Monika č. p. 210 69663 Kozojídky  Machálek Josef třída Vítězství 1373 68604 Kunovice  Miškeříková Andrea č. p. 956 69674 Velká nad Veličkou
246.	7594	trvalý travní porost	3098	Hruška Stanislav č. p. 143 69671 Blatnička
247.	7586	trvalý travní porost	1	Obec Lipov č. p. 182 69672 Lipov
248.	7557	trvalý travní porost	1876	Tomšic Stanislav Spojené státy
249.	7567	trvalý travní porost	2431	AGROLIP, a.s. č. p. 560 69672 Lipov
250.	7563	trvalý travní porost	702	Karásek František č. p. 66 69672 Lipov
251.	7560	zahrada	1	Obec Lipov č. p. 182 69672 Lipov
252.	7589	orná půda	288	Čerešňáková Alena MUDr. Valtická 4153/1, Židenice 62800 Brno

268.	7740	orná půda	2439	Jagoš Bohumil Ing. č. p. 418 69672 Lipov
269.	8293	ostatní plocha	1	Obec Lipov č. p. 182 69672 Lipov
270.	7712	lesní pozemek	1	Obec Lipov č. p. 182 69672 Lipov
271.	7741	ostatní plocha	2732	viz, Nahlížení do KN
272.	7687	trvalý travní porost	3153	Horňácká ekofarma s.r.o. č. p. 24 69673 Malá Vrbka
273.	7714	trvalý travní porost	1642	Novák Štěpán č. p. 24 69673 Malá Vrbka
274.	7747	trvalý travní porost	116	Vdovíaková Pavlína č. p. 12 69672 Lipov
275.	7517	ostatní plocha	1	Obec Lipov č. p. 182 69672 Lipov
276.	7764	ostatní plocha	2362	Jagoš Vojtěch č. p. 362 69672 Lipov
277.	7763	ovocný sad	2362	Jagoš Vojtěch č. p. 362 69672 Lipov
278.	7762	ovocný sad	1	Obec Lipov č. p. 182 69672 Lipov
279.	7736	ovocný sad	2431	AGROLIP, s.r.o. č. p. 560 69672 Lipov
280.	7759	ostatní plocha	1	Obec Lipov č. p. 182 69672 Lipov
281.	7504	ostatní plocha	3161	viz. Nahlížení do KN
282.	7743	ostatní plocha	1	Obec Lipov č. p. 182 69672 Lipov
283.	7753	ovocný sad	1	Obec Lipov č. p. 182 69672 Lipov
284.	7726	ostatní plocha	1	Obec Lipov č. p. 182 69672 Lipov
285.	7833	trvalý travní porost	1490	Žák Zdeněk Ing. č. p. 536

69672 Lipov

**Obec** : Louka  
**Katastrální území** : Louka u Ostrohu

301.	2735	ostatní plocha	10001	Obec Louka č. p. 19 69676 Louka
302.	2631	trvalý travní porost	10001	Obec Louka č. p. 19 69676 Louka
303.	2727	orná půda	1130	AGROLIP, a.s. č. p. 560 69672 Lipov
304.	2733	ostatní plocha	10001	Obec Louka č. p. 19 69676 Louka
305.	2734	lesní pozemek	10001	Obec Louka č. p. 19 69676 Louka

**Obec** : Velká nad Veličkou  
**Katastrální území** : Velká nad Veličkou

306.	3326/6	ostatní plocha	3503	Obec Louka č. p. 19 69676 Louka
307.	3324/5	orná půda	3503	Obec Louka č. p. 19 69676 Louka
308.	3324/90	orná půda	1265	Hruška Stanislav č. p. 143 69671 Blatnička
309.	3324/89	orná půda	648	Jozefák Martin Ing. č. p. 360 69674 Velká nad Veličkou
				Psík Kvetoslav č. p. 360 69674 Velká nad Veličkou
310.	3324/87	orná půda	742	Slovákovi Pavel a Jana č. p. 61 69674 Velká nad Veličkou
311.	3324/150	orná půda	1666	AGROLIP, a.s. č. p. 560 69672 Lipov
312.	3324/152	orná půda	3927	Hornácká ekofarma s.r.o. č. p. 24 69673 Malá Vrbka
313.	3324/154	orná půda	795	Krábková Eva č. p. 802 69674 Velká nad Veličkou

11/2020

Vypracoval: Vojtěch Jachymíák



				č. p. 859 69674 Velká nad Veličkou
329.	3327/215	orná půda	2330	Novák Štěpán č. p. 24 69673 Malá Vrbka
330.	3327/185	orná půda	1024	Janoška Jan č. p. 179 69674 Velká nad Veličkou
				Janoška Pavel Ing. č. p. 629 69674 Velká nad Veličkou
				Janoška Radek P. Bezruč 113 47103 Kravaře
331.	3327/110	orná půda	548	Slovák Jan č. p. 197 69674 Velká nad Veličkou
332.	3327/220	orná půda	2351	Drlík Věroslav Ing. č. p. 209 69674 Velká nad Veličkou
333.	3327/18	orná půda	771	Krmíčková Marie Masarykovo náměstí 428, Kojetín I-Město 75201 Kojetín
				Psík Jiří Spojené státy
334.	3327/228	orná půda	807	Tichá Petra MUDr. Mutěnská 1053/5, Místřín 69604 Svatobořice-Místřín
335.	3327/111	orná půda	548	Slovák Jan č. p. 197 69674 Velká nad Veličkou
336.	3327/180	orná půda	3894	BIO TOP s.r.o. Nemanická 440/14, České Budějovice 3 37010 České Budějovice
				Čajka Jan č. p. 50 69674 Velká nad Veličkou
				Státní pozemkový úřad Husinecká 1024/11a 130 00 Praha
337.	3327/237	orná půda	2166	Hučková Bohuslava č. p. 624 69674 Velká nad Veličkou
				Slováková Zdeňka č. p. 149 69671 Blatnička
338.	3327/231	orná půda	2086	Mička Martin Nádražní 217/19 69601 Rohatec
				Riehmman Miroslava

351.	3327/29	orná půda	3659	Jelénkovi Libor a Hana Boršická 537 68725 Hluk
352.	3327/25	orná půda	3579	Šavara Jan č. p. 252 69674 Velká nad Veličkou
353.	3327/271	orná půda	8	Šimeček Ladislav Lesní 711 69606 Vacenovice
354.	3327/21	orná půda	2192	Novotná Ludmila č. p. 844 69674 Velká nad Veličkou
355.	3327/276	orná půda	2796	Lev Libor Mgr. č. p. 102 69631 Nechvalín
356.	3327/281	orná půda	974	Tomešek Jan č. p. 237 69674 Velká nad Veličkou
357.	3327/70	orná půda	3780	Jagošová Pavla č. p. 587 69674 Velká nad Veličkou
358.	3327/12	orná půda	837	MIP, spol. s r.o. č. p. 628 69674 Velká nad Veličkou
359.	3327/277	orná půda	2796	Lev Libor Mgr. č. p. 102 69631 Nechvalín
360.	3327/270	orná půda	1903	Ciběnová Irena č. p. 86 69674 Velká nad Veličkou
361.	3327/222	orná půda	3783	Farming s.r.o. Rybná 716/24, Staré Město 11000 Praha 1 Krcháková Ludmila č. p. 452 69674 Velká nad Veličkou
362.	3327/226	orná půda	1666	AGROLIP, a.s. č. p. 560 69672 Lipov
363.	3327/136	orná půda	736	Migota Jaroslav Štěpnická 1624 69801 Veselí nad Moravou
364.	3327/236	orná půda	1460	AGROLIP, a.s. č. p. 560 69672 Lipov
365.	3327/145	orná půda	3910	Januš Zdeněk Močilky 920 76805 Koryčany ALTARULTA, a.s. V celnici 1040/5, Nové Město 11000 Praha 1

379.	2766/1	trvalý travní porost	702	Haliček Josef č. p. 354 69663 Hroznová Lhota
380.	2766/2	trvalý travní porost	3622	Bronec Lea Lemoore Drive 235, California 940 70 San Carlos, Spojené státy americké  Stejskalová Hana Větrná 1309/9 69201 Mikulov  Topolanský Marek Ing. Komárov 1291/28 69151 Lanžhot  Topolanský Martin Na Cimbuři 255 69201 Pavlov
381.	2766/3	trvalý travní porost	1265	Hruška Stanislav č. p. 143 69671 Blatnička
382.	2766/9	trvalý travní porost	3927	Horňácká ekofarma s.r.o. č. p. 24 69673 Malá Vrbka
383.	2765/4	orná půda	3927	Horňácká ekofarma s.r.o. č. p. 24 69673 Malá Vrbka
384.	2764/2	orná půda	3927	Horňácká ekofarma s.r.o. č. p. 24 69673 Malá Vrbka
385.	2764/3	orná půda	734	Horňácká ekofarma s.r.o. č. p. 24 69673 Malá Vrbka  Matoušková Božena č. p. 449 69674 Velká nad Veličkou
386.	2764/4	orná půda	29	Horáková Marie č. p. 172 69671 Suchov  Horáková Pavla č. p. 172 69671 Suchov  Lukeš Antonín Jarošova 1717/3 69501 Hodonín  Lukeš Pavel Jarošova 1717/3 69501 Hodonín
387.	2764/5	orná půda	2464	Foks Pavel č. p. 150 69674 Velká nad Veličkou
388.	2764/6	orná půda	3611	Nováková Pavlíková Iva Mgr. č. p. 24 69673 Malá Vrbka

11/2020

Vypracoval: Vojtěch Jachymiák

				37001 České Budějovice
403.	2767/9	ostatní plocha	10001	Obec Velká nad Veličkou č. p. 151 69674 Velká nad Veličkou
404.	2896	ostatní plocha	3677	KORDÁRNA Plus a.s. č. p. 890 69674 Velká nad Veličkou
405.	2757/5	trvalý travní porost	945	Slovák Ladislav č. p. 663 69674 Velká nad Veličkou
406.	2757/3	trvalý travní porost	3611	Nováková Pavlíková Iva Mgr. č. p. 24 69673 Malá Vrbka
407.	2757/2	trvalý travní porost	113	Mikesková Irena Mgr. č. p. 980 69674 Velká nad Veličkou
408.	2757/1	trvalý travní porost	3566	Grabec Jan Bc. č. p. 786 69674 Velká nad Veličkou
409.	2752/53	orná půda	1197	Agropodnik Mašovice, a.s. č. p. 154 66902 Mašovice
				Králová Jiřina Marie Pujmanové 670, Vrahovice 79811 Prostějov
410.	2752/52	orná půda	1285	Pitel Jan č. p. 453 69674 Velká nad Veličkou
411.	2752/51	orná půda	3593	Pavlík Martin Libušino údolí 514/150, Pisárky 62300 Brno
412.	2752/50	trvalý travní porost	2007	Římskokatolická farnost Velká nad Veličkou č. p. 97 69674 Velká nad Veličkou
413.	2752/49	zahrada	1996	Maňáková Anna č. p. 744 69674 Velká nad Veličkou
414.	2752/48	trvalý travní porost	2007	Římskokatolická farnost Velká nad Veličkou č. p. 97 69674 Velká nad Veličkou
415.	2752/47	vodní plocha	3677	KORDÁRNA Plus a.s. č. p. 890 69674 Velká nad Veličkou
416.	2752/43	orná půda	3731	Sup Michal č. p. 787 69674 Velká nad Veličkou
417.	2752/42	orná půda	3758	Koniček Radan č. p. 552 69674 Velká nad Veličkou
418.	2752/41	orná půda	736	Migota Jaroslav

11/2020

Vypracoval: Vojtěch Jachymiák



Váš dopis zn.: ES/2021  
Ze dne: 13.10.2021  
Náš JID: MVNMX00DZ75X  
Naše č.j.: MVNM/48660/2021  
Vyřizuje: Ing. Marta Němečková  
Tel.: 518 670 216  
E-mail: nemeckova@veseli-nad-moravou.cz  
Datum: 19.10.2021

**ELING CZ s. r. o.**  
**Střelnice 2797/22a**  
**628 00 BRNO**

## **KOORDINOVANÉ STANOVISKO**

### **Městského úřadu Veselí nad Moravou**

Podáním ze dne 13.10.2021 jste požádali Městský úřad Veselí nad Moravou, odbor životního prostředí a územního plánování, o vydání stanoviska k dokumentaci stavby pro územní souhlas nazvané „VN701+Optika, R. Veselí n/M – R. Velká n/V“.

**Žadatelem o stanovisko a jeho adresátem je:** ELING CZ s. r. o., Střelnice 2797/22a, 628 00 Brno.

**Investorem stavby (stavebníkem) je:** EG.D, a. s., Lidická 1873/36, Černá pole , 602 00 Brno.

**Předloženou dokumentaci vypracoval:** ELING CZ s. r. o., Střelnice 2797/22a, 628 00 Brno, číslo stavby: 1030058196, datum:04/2020.

**Obsahem předložené dokumentace je:** obnova distribučního vedení VN linky VN701 bude začínat od podpěrného bodu č.43 (příhradový stožár) p.č.3069 v katastru Hroznová Lhota. Obnovovaná linka pokračuje k příhradovému stožáru č.60 na parcele p.č. 3475 v k.ú. Hroznová Lhota. Zde linka pokračuje přes komunikaci a vodní tok „Velička“. Zde je trasa vedena přes k.ú. Tasov. Trasa linky VN701 se opět lomí na příhradovém stožáru č.83 na p.č. 7248 k.ú. Lipov. Linka je v tomto úseku trasy v souběhu s linkou VVN 110kV. Až po podpěrný bod č.125 (příhradový stožár) na rozmezí parcel p.č.3327/256 a 3327/254 v k.ú. Velká nad Veličkou. Za tímto podpěrným bodem trasa kříží železniční trať, „mezinárodní železnice č.343“ staničení 52,4km. Následně pokračuje linka vedení VN. Mezi podpěrným bodem č.130 a č.131 kříží trasa ještě místní vlečku (úsek mezi Velká nad Veličkou a obratiště od Kordárna). Trasa obnovy linky č.701 v rámci této stavby končí na podpěrném bodě č.138 p.č.2752/58 k.ú. Velká nad Veličkou. V celém rozsahu předmětné stavby bude provedena výměna stávajících vodičů VN za nové, typu AlFe 110/22 včetně výměny podpěrných bodů. V rámci obnovy distribučního vedení VN bude provedeno podvěšení SDOK pod vodiče VN. Celková délka demontovaných venkovních obnovovaných VN bude cca 8,6 km.

Městský úřad Veselí nad Moravou, odbor životního prostředí a územního plánování a odbor Stavební úřad, jako dotčený správní orgán, ve smyslu ustanovení § 136 zákona č. 500/2004 Sb. správní řád, v platném znění a podle ustanovení § 4 odst. 2 a odst. 7 zákona č. 183/2006 Sb. o územním plánování a stavebním řádu, v platném znění (stavební zákon), v rozsahu své místní a věcné příslušnosti k předložené dokumentaci vydává podle níže uvedených hledisek toto

#### **koordinované stanovisko**

zahrnující jednotlivá dílčí stanoviska k ochraně dotčených veřejných zájmů, které hájí z hlediska:

**1. Ochrany přírody a krajiny** – podle zákona č. 114/1992 Sb., o ochraně přírody a krajiny, v platném znění (zákon o ochraně přírody a krajiny)



**2. Vodohospodářských zájmů** – podle zákona č. 254/2001 Sb., o vodách a o změně některých zákonů, v platném znění (vodní zákon) a podle zákona č. 274/2001 Sb. o vodovodech a kanalizacích pro veřejnou potřebu a o změně některých zákonů, v platném znění (zákon o vodovodech a kanalizacích)

**3. Odpadového hospodářství** – podle zákona č. 541/2020 Sb., o odpadech (zákon o odpadech)

**4. Ochrany ovzduší** – podle zákona č. 201/2012 Sb., o ochraně ovzduší, v platném znění (zákon o ochraně ovzduší)

**5. Ochrany zemědělského půdního fondu** – podle zákona č. 334/1992 Sb., o ochraně zemědělského půdního fondu, v platném znění (zákon o ochraně ZPF)

**6. Ochrany lesního půdního fondu a hospodaření v lesích** – podle zákona č. 289/1995 Sb., o lesích a o změně a doplnění některých zákonů, v platném znění (lesní zákon)

**7. Zákona č. 13/1997 Sb. o pozemních komunikacích**, v platném znění

**8. Zájmů státní památkové péče** – podle zákona č. 20/1987 Sb. o státní památkové péči, v platném znění (zákon o státní památkové péči)

**9. Územního plánování** – podle zákona č. 183/2006 Sb., o územním plánování a stavebním řádu, v platném znění (stavební zákon)

#### **Jednotlivá dílčí stanoviska:**

##### **ad 1) Z hlediska ochrany přírody a krajiny:**

V rámci obnovy VN požadujeme použít ochranné prvky proti dosedání ptactva.

Vyřizuje: Ing. Jana Javorová

##### **ad 2) Z hlediska vodohospodářských zájmů: záměr je možný při dodržení následujících podmínek:**

- a) Stavba musí být prováděna tak, aby nedošlo ke zhoršení nebo ohrožení jakosti povrchových nebo podzemních vod v daném území.

Vyřizuje: Ing. Ivana Mrkosová

##### **ad 3) Z hlediska odpadového hospodářství:**

Veškeré odpady, které vzniknou při provádění stavby, budou předány k dalšímu využití, popř. odstranění pouze oprávněným subjektům ve smyslu zákona o odpadech.

Stavebník předloží doklady o předání odpadů z realizace stavby oprávněné osobě v rozsahu odpovídajícím průběžné evidenci o odpadech a způsobech nakládání s odpady, a dále doklady o využití, respektive odstranění odpadů v konkrétním zařízení v rozsahu platném pro přejímku odpadů do zařízení, a to pro konkrétní množství těchto druhů odpadů, jak byla uvedena ve schválené projektové dokumentaci, jako podmínku kolaudace. Pokud nebude pro užívání stavby vydáván kolaudační souhlas nebo kolaudační rozhodnutí, předloží stavebník výše uvedené doklady zdejšímu odboru životního prostředí a územního plánování před zahájením užívání stavby.

Vyřizuje: Ing. Bc. Jiří Janoška

##### **ad 4) Z hlediska ochrany ovzduší:**

Z hlediska ochrany ovzduší upozorníme na nutnost minimalizace prašnosti při realizaci stavby.

Vyřizuje: Ing. Bc. Jiří Janoška

##### **ad 5) Z hlediska ochrany zemědělského půdního fondu (ZPF):**

Při realizaci stavby je nutné se řídit zásadami ochrany zemědělského půdního fondu § 4 a 8 zákona o ochraně ZPF. Po stavbě požadujeme, v případě zhutnění stavbou dotčené plochy, provést nakypření (orba apod).

Pro vlastní realizaci stavby jsou stanoveny následující podmínky:

- během výstavby nesmí dojít k neoprávněným záborům zemědělské půdy,
- při provádění výkopových prací na zemědělských pozemcích musí být provedena oddělená skryvka ornice a její zpětné rozprostření v rámci stavby. Pozemky musí být uvedeny do původního stavu,
- pokud by byl využíván manipulační pruh (v případě jeho umístění na jinou část pozemku, která není předmětem odnětí) po dobu delší jak 1 rok (včetně rekultivace), je nutné požádat o jeho vynětí ze ZPF,
- investor učiní opatření, aby během provádění činností souvisejících se stavbou, nedocházelo ke kontaminaci zemědělských pozemků.

Vyřizuje: Ing. Marcela Bílová

**ad 6) Z hlediska ochrany lesního půdního fondu (LPF) a hospodaření v lesích:**

Stavbou nejsou dotčeny zájmy chráněné lesním zákonem.

Vyřizuje: Ing. Petr Galečka

**ad 7) Z hlediska zákona o pozemních komunikacích:**

Bude-li nutno při realizaci stavby omezit provoz na pozemní komunikaci, zhotovitel stavby požádá min. 30 dnů před zahájením stavby o povolení uzavírky dle § 24 zákona o pozemních komunikacích a dle § 77 zákona o silničním provozu o stanovení přechodné úpravy provozu příslušný silniční správní úřad.

Vyřizuje: Ing. Ludmila Baladová

**ad 8) Z hlediska zájmů státní památkové péče:**

Výše uvedeným záměrem nebudou dotčeny zájmy státní památkové péče.

Vyřizuje: Ing. Marta Němečková

**ad 9) Z hlediska územního plánování:**

K uvedenému záměru je nutné získat závazné stanovisko orgánu územního plánování podle ust. § 96b stavebního zákona. O závazné stanovisko je třeba požádat samostatnou žádostí: <http://www.veseli-nad-moravou.cz/formulare/dokumenty> pro stažení – odbor ŽPÚP, odd. územního plánování.

Vyřizuje: Ing. Dana Škopíková

**Upozornění**

*Toto stanovisko není rozhodnutím ve smyslu správního řádu a nelze se proti němu odvolat. Nenahrazuje rozhodnutí, souhlasy ani jiná správní opatření vydávaná ostatními správními úřady na úseku ochrany životního prostředí, památkové péče, pozemních komunikací a územního plánování.*

*Stavební úřad bude mj. posuzovat v územním i ve stavebním řízení, zda záměr žadatele a jím předložené podklady jsou v souladu s podmínkami tohoto stanoviska, resp. zda vyhovují požadavkům tohoto stanoviska a požadavkům shora citovaných právních předpisů – viz. ust. § 90 odst. c) a ust. § 111 odst. 1 písm. d) stavebního zákona.*

(otisk úředního razítka)

**Ing. Bc. Jiří Janoška**  
vedoucí odboru

**Rozdělovník**  
Žadatel o stanovisko (DS)





NAŠE ČÍSLO JEDNACÍ:00508/BK/22

VYŘIZUJE:Frolová

DATUM:7.03.2022

### Věc: "VN701 + Optika, Hroz.Lho. – Velká n. Veličkou"

Agentura ochrany přírody a krajiny ČR, regionální pracoviště („RP“) Správa CHKO Bílé Karpaty (dále jen „Agentura“), jako orgán státní správy ochrany přírody a krajiny, dle ust. § 78 zákona č. 114/1992 Sb., o ochraně přírody a krajiny, ve znění pozdějších předpisů (dále „zákon“) obdržela dne 2. 03. 2022 žádost, kterou podala společnost ELING CZ s.r.o., IČ: 27752810, Střelnice 2797/22a, 628 00 Brno, o stanovisko (vyjádření) k záměru „VN701 + Optika, Hroz.Lho. – Velká n. Veličkou“ procházející k. ú. Hroznová Lhota, Tasov nad Veličkou, Lipov, Louka u Ostrohu a Velká nad Veličkou. K žádosti byl dodán jednoduchý popis řešení a kopie situace širších vztahů, vypracovala společnost ELING CZ s.r.o., IČ: 27752810, Střelnice 2797/22a, 628 00 Brno, Emil Smutný. Stavebníkem je společnost EG.D, a.s., IČ: 28085400, Lidická 1873/36, Černá Pole, 602 00 Brno.

V rámci této stavby budou provedeny stavební úpravy (výměna vedení) části stávajícího venkovního vedení 22 kV kmenové linky VN701. Obnova distribučního vedení VN linky VN701 bude začínat od podpěrného bodu č.43 (příhradový stožár) p. č. 3069 v k. ú. Hroznová Lhota. Linka pokračuje k příhradovému stožáru č.60 na p. č. 3475 v k. ú. Hroznová Lhota. Zde linka pokračuje přes komunikaci a vodní tok Velička. Trasa je dále vedena v k. ú. Tasov nad Veličkou. Trasa linky VN701 se lomí na příhradovém stožáru č.83 na p. č. 7248 k. ú. Lipov. Linka je v tomto úseku trasy v souběhu s linkou VVN 110 kV. Až po podpěrný bod č.125 na rozmezí p. č. 3327/256 a p. č. 3327/254 v k. ú. Velká nad Veličkou. Za tímto bodem trasa kříží železniční trať mezinárodní železnice č.343 staničení 52,4 km. Mezi podpěrným bodem č.130 a č.131 kříží místní vlečku. Trasa linky v rámci této stavby končí na podpěrném bodě č.138 p. č. 2752/58 v k. ú. Velká nad Veličkou. V celém rozsahu stavby bude provedena výměna stávajících vodičů VN za nové typu AIFe 110/22 včetně výměny podpěrných bodů. Dále bude provedeno podvěšení SDOK pod vodiče VN. Celková délka demontovaných venkovních VN bude cca 8,6 km.

Na území CHKO Bílé Karpaty je situována pouze malá část linky VN701 (cca 1,3 km). Začátek je od komunikace č.4995 v k. ú. Hroznová Lhota (nedaleko podpěrného bodu č.60), přechází přes vodní tok Velička, pokračuje k. ú. Hroznová Lhota a dále k. ú. Tasov nad Veličkou pouze po komunikaci č.49918.

Z hlediska ochrany přírody a krajiny je trasa na území CHKO zařazena dle § 27 odst. 1 zákona do IV. zóny odstupňované ochrany přírody (vodní tok Velička II. zóna) a neleží v žádné evropsky významné lokalitě (EVL) ani ptačí oblasti (PO), tedy v soustavě NATURA 2000.

Agentura nemá námitek a souhlasí se stavebními úpravami části stávajícího venkovního vedení 22 kV kmenové linky VN701 vedoucí územím CHKO Bílé Karpaty (cca 1,3 km).

Většina trasy linky VN701 je situována mimo území CHKO Bílé Karpaty a Agentura (RP Správa CHKO Bílé Karpaty) v tomto případě není kompetentním orgánem ochrany přírody a krajiny k vydání závazného stanoviska.

Ing. Bohumil Jagoš

VEDOUcí ODDĚLENÍ

**obdrží do DS:**

- společnost ELING CZ s.r.o., IČ: 27752810, Střelnice 2797/22a, 628 00 Brno, id ds: 8gr3rzy

**dále obdrží do DS:**

- Městský úřad Veselí nad Moravou – odbor Stavební úřad, tř. Masarykova 119, Veselí nad Moravou 698 01



Váš dopis zn. ES/2021  
Ze dne 13.10.2021  
Naše zn. 20552/2021-SŽ-OŘ BNO-OPS  
201/21  
Listů/příloh 2/0  
  
Vyřizuje Darina Chobotová  
Telefon +420 972 634 451  
Mobil +420 724 951 684  
E-mail [chobotova@spravazeleznic.cz](mailto:chobotova@spravazeleznic.cz)  
  
Datum 11. listopadu 2021

ELING CZ s.r.o.  
Střelnice 2797/22a  
628 00 Brno


E-mail: [smutny@elingcz.cz](mailto:smutny@elingcz.cz)

### **VN701+Optika; R.Veselí n/M -R.Velká n/V, obnova VN**

K Vaší žádosti o vyjádření k opravě stávajícího zařízení (výměna vedení): „VN701+Optika; R.Veselí n/M -R.Velká n/V“, obnova VN, která zasahuje do obvodu a ochranného pásma dráhy (dále jen „OPD“) křížení v žkm 52.400 na trati TÚ 2791 **Myjava – Veselí nad Moravou** na pozemku p.č. 2892/1 v k.ú. Velká nad Veličkou a na pozemcích v katastrálním území, Louka u Ostrohu, Lipov Vám Správa železnic (dále jen „Správa železnic“), státní organizace, Oblastního ředitelství Brno sděluje následující:

- 1.) Při pracích nesmí dojít k ohrožení bezpečnosti železničního provozu a pracovníků. Nesmí dojít k poškození veškerého zařízení infrastruktury v majetku Správy železnic, musí být dodrženy příslušné předpisy a normy.
- 2.) Žadatel si minimálně 14 dní před zahájením prací na Správě tratí Brno zažádá o zajištění technického dohledu, kontakt: pí Pištěková, tel. 972 632 800.
- 3.) V případě požadavku výluk si žadatel ve lhůtě minimálně 150 dní před zahájením prací na Oblastním ředitelství Brno zažádá o výluky, kontakt: Ing. Doskočil, tel. 972 625 982.
- 4.) Na Správě železnic, státní organizace, Generálním ředitelství v Praze uzavře smlouvu o výlukách, kontakt: p. Melich, tel. 972 244 184.
- 5.) V případě požadavku žadatele na bezpečnostní pomalou jízdu kolem pracovního místa si žadatel minimálně 14 dní před zahájením prací na Správě tratí Brno zažádá o zavedení pomalé jízdy, kontakt: pí Pištěková, tel. 972 632 800.
- 6.) Na Správě železnic, státní organizace, Generálním ředitelství v Praze si žadatel uzavře smlouvu o pomalých jízdách, kontakt: p. Melich, tel. 972 244 184.
- 7.) Vedení VN kříží vlečku č. 5259 „KORDÁRNA Plus a.s., Velká nad Veličkou“, která je zaústěna do regionální dráhy v žst. Velká nad Veličkou z koleje č. 2, výhybkou č. 6 v žkm 50,535. Vlečka začíná koncem výhybky č. 6, v žkm 50,568. Jejím vlastníkem i provozovatelem je společnost KORDÁRNA Plus a.s., Velká nad Veličkou č.p. 890, 696 74 Velká nad Veličkou, IČO: 27758711 (kontaktní osoba - Dušan Prášek, technik nemovitostí, tel. 605 330 031, e-mail: [prasekd@kordarna.cz](mailto:prasekd@kordarna.cz)).
- O stavbě musí být informován přímo vlastník vlečky.
- 8.) Požadujeme min. 14 dnů před zahájením prací kontaktován místního správce p. Radima Růžičku, tel. 724 284 661.
- 9.) Investor (zhotovitel) si vyžádá povolení vstupu na pozemky Správy železnic před započítím prací. Žádost zaslat elektronicky na e-mail: [prukazy@spravazeleznic.cz](mailto:prukazy@spravazeleznic.cz).

S pozdravem



Ing. Libor Tkáč  
12.11.2021 07:13  
Podepsáno elektronicky

Ing. Libor Tkáč  
ředitel Oblastního ředitelství Brno  
(podepsáno elektronicky)



EG.D, a.s., Lidická 1873/36, Černá Pole, 602 00 Brno

ELING CZ s.r.o.  
Emil Smutný  
Střelnice 2797/22a  
62800 Brno

Hodonín, 18.10.2021

**Vyjádření o existenci zařízení distribuční soustavy (elektrická síť)  
ve vlastnictví EG.D, a.s. a podmínkách práce v jeho blízkosti**

Investor stavby: EG.D, a.s.  
Název stavby: VN701+Optika; R.Veselí n/M -R.Velká n/V - polygon  
A  
Místo stavby: KÚ Tasov nad Veličkou (765091), Lipov (684368),  
Hroznová Lhota (648540), žadatelem vyznačené  
zájmové území

Toto vyjádření slouží pro informaci o stávajícím elektrickém zařízení distribuční soustavy, vlastněném a provozovaném společností EG.D, a.s., a je vyjádřením pro územní a stavební řízení.

V zájmovém území výše uvedené stavby se nachází:

Nadzemní vedení VN

Ke stavbě a činnosti v ochranných pásmech zařízení distribuční soustavy je investor povinen zajistit si písemný souhlas ve smyslu § 46 odst. 11 zákona č. 458/2000 Sb. o podmínkách podnikání a výkonu státní správy v energetických odvětvích, v platném znění.

**Vaše podklady jsme předali správci zařízení, který vydá stanovisko k činnosti a stavbě v ochranném pásmu.** Stanovisko obdržíte nejpozději do 30 dnů od vystavení tohoto vyjádření. Kontakty na správce zařízení jsou uvedeny v závěru tohoto vyjádření.

Dovolte, abychom Vás upozornili, že při provádění zemních nebo jiných prací, které mohou ohrozit předmětné distribuční a sdělovací zařízení, jste povinni dle zákona č. 309/2006 Sb. a nařízení vlády č. 591/2006 Sb. učinit veškerá opatření, aby nedošlo ke škodám na výše uvedeném zařízení, na majetku nebo na zdraví osob elektrickým proudem, zejména tím, že zajistíte:

**EG.D, a.s.**

Poskytování informací k  
sítím  
Husova 3947/1  
695 01 Hodonín  
www.egd.cz

Eva Opršalová  
T +420-51830-5249  
eva.oprsalova@egd.cz

Naše značka  
E7456-26144980

Sídlo společnosti:  
Lidická 1873/36  
Černá Pole  
602 00 Brno  
Společnost je zapsána  
v Obchodním rejstříku  
vedeném Krajským soudem  
v Brně, v oddílu B, vložce 8477  
IČ: 280 85 400  
DIČ: CZ28085400



1. Zakreslení trasy nadzemního i podzemního vedení, vyskytujícího se v zájmovém území, do všech vyhotovení prováděcí dokumentace.
2. Vyřešení způsobu provedení případných křížovatek a souběhů uvažované stavby s distribučním a sdělovacím zařízením v projektové dokumentaci a toto bude odpovídat ČSN 33 2000-5-52, ČSN 73 6005 a PNE 33 3302.
3. Výkopové práce v blízkosti nadzemního vedení budou prováděny tak, aby nedošlo k narušení stability podpěrných bodů a uzemňovací soustavy nebo nebyl jinak ohrožen provoz zařízení a bezpečnost osob. Zároveň požadujeme dodržovat platná ustanovení norem ČSN EN 50 110-1 a PNE 33 3302, zvláště pak minimální dovolené vzdálenosti od vedení.
4. Při provádění stavebních prací nesmí dojít k poškození a znepřístupnění zařízení distribuční soustavy.
5. Ohlášení jakéhokoli poškození distribučního a sdělovacího zařízení na telefonním čísle Nonstop linky EGD **800 22 55 77**.

**Kontakty správců zařízení:**

**VN+NN:**

Regionální správa, Marek Valášek, tel.: 51830-5217,  
mail: [marek.valasek@egd.cz](mailto:marek.valasek@egd.cz)

**Vyjádření má platnost do 13.10.2023.**

Upozorňujeme Vás na možnou polohovou odchylku vedení v přiložené situaci s informativním zákresem sítí.

Do přiložené a námi orazítované situace jsme **informativně** zakreslili:

- červeně plně podzemní vedení VN
- červeně čárkovaně nadzemní vedení VN
- polygon s černým obrysem podzemní chránička
- fialově plně zrušené podzemní vedení

**Při vytyčení trasy zařízení i ke kontrole před záhozem a ke všem dalším, souvisejícím jednáním předložte, prosím, toto vyjádření.**

Vyjádření nenahrazuje a neuvádí připojovací podmínky. V případě, že požadujete připojení nového odběrného místa či změnu příkonu, můžete podat žádost elektronicky na [www.egd.cz](http://www.egd.cz).

S přátelským pozdravem



EG.D, a.s.



001

EG.D, a.s.

Lidická 1873/36, Černá Pole, 602 00 Brno

Příloha: Orazítkovaná situace s informativním zákresem sítí

---

Následující oddíl se vyplňuje v případě žádosti o udělení souhlasu se zjednodušeným územním řízením nebo s uzavřením veřejnoprávní smlouvy

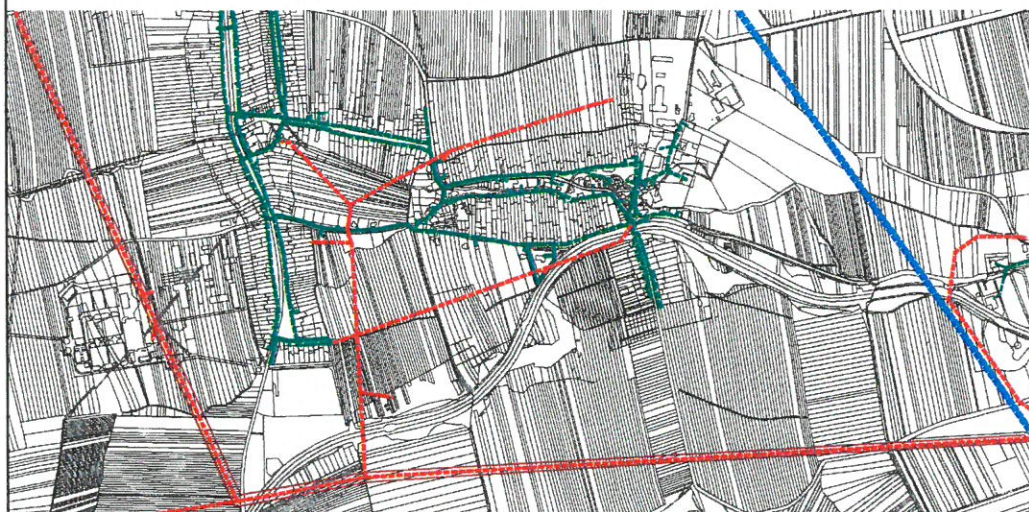
**Udělení souhlasu** (pro platnost udělení souhlasu je nutný podpis a razítko oprávněného pracovníka EGD)

Souhlasíme – Nesouhlasíme se zjednodušeným územním řízením

Souhlasíme – Nesouhlasíme s uzavřením veřejnoprávní smlouvy

EG.D, a.s.

# Informativní zákres sítí **elektro** k žádosti 26144980



0 100 200 300 400 500 m

Datum 13.10.2021

**eg·d**

EG.D, s.r.o.  
Lidická 1873/36, Černá Pole, 602 00 Brno

001





EG.D, a.s., Lidická 1873/36, Černá Pole, 602 00 Brno

ELING CZ s.r.o.  
Emil Smutný  
Střelnice 2797/22a  
62800 Brno

Hodonín, 18.10.2021

**Vyjádření o existenci zařízení distribuční soustavy (elektrická síť)  
ve vlastnictví EG.D, a.s. a podmínkách práce v jeho blízkosti**

Investor stavby: EG.D, a.s.  
Název stavby: VN701+Optika; R.Veselí n/M -R.Velká n/V - polygon  
B  
Místo stavby: KÚ Lipov (684368), Velká nad Veličkou (778583),  
Louka u Ostrohu (687201), žadatelem vyznačené  
zájmové území

Toto vyjádření slouží pro informaci o stávajícím elektrickém zařízení distribuční soustavy, vlastněném a provozovaném společností EG.D, a.s., a je vyjádřením pro územní a stavební řízení.

V zájmovém území výše uvedené stavby se nachází:

Nadzemní vedení VVN  
Oplocení rozvodny  
Podzemní vedení VN  
Nadzemní vedení VN

Ke stavbě a činnosti v ochranných pásmech zařízení distribuční soustavy je investor povinen zajistit si písemný souhlas ve smyslu § 46 odst. 11 zákona č. 458/2000 Sb. o podmínkách podnikání a výkonu státní správy v energetických odvětvích, v platném znění.

**Vaše podklady jsme předali správci zařízení, který vydá stanovisko k činnosti a stavbě v ochranném pásmu.** Stanovisko obdržíte nejpozději do 30 dnů od vystavení tohoto vyjádření. Kontakty na správce zařízení jsou uvedeny v závěru tohoto vyjádření.

Dovolte, abychom Vás upozornili, že při provádění zemních nebo jiných prací, které mohou ohrozit předmětné distribuční a sdělovací zařízení, jste

**EG.D, a.s.**  
Poskytování informací k  
sítím  
Husova 3947/1  
695 01 Hodonín  
www.egd.cz

Eva Opršalová  
T +420-51830-5249  
eva.oprsalova@egd.cz

Naše značka  
E7456-26144995

Sídlo společnosti:  
Lidická 1873/36  
Černá Pole  
602 00 Brno  
Společnost je zapsána  
v Obchodním rejstříku  
vedeném Krajským soudem  
v Brně, v oddílu B, vložce 8477  
IČ: 280 85 400  
DIČ: CZ28085400



povinni dle zákona č. 309/2006 Sb. a nařízení vlády č. 591/2006 Sb. učinit veškerá opatření, aby nedošlo ke škodám na výše uvedeném zařízení, na majetku nebo na zdraví osob elektrickým proudem, zejména tím, že zajistíte:

1. Zakreslení trasy nadzemního i podzemního vedení, vyskytujícího se v zájmovém území, do všech vyhotovení prováděcí dokumentace.
2. Vyřešení způsobu provedení případných křížovatek a souběhů uvažované stavby s distribučním a sdělovacím zařízením v projektové dokumentaci a toto bude odpovídat ČSN 33 2000-5-52, ČSN 73 6005 a PNE 33 3302.
3. Objednání přesného vytyčení distribuční sítě (trasy kabelu) v terénu, a to nejméně 14 dnů před zahájením prací v blízkosti podzemního kabelového vedení. V případě, že nebude možné trasu kabelu bezpečně určit pomocí vytyčovacího zařízení, je investor zemních prací povinen pro jednoznačné stanovení jeho polohy provést na určených místech a v nezbytném rozsahu ruční odkrytí kabelu podle pokynů zaměstnanců EG.D, a.s. (dále jen EGD). **Vytyčení kabelů VN, NN zajistí** Jaroslav Novák, tel.: 51830-5229, mail: jaroslav.novak@egd.cz.
4. Provádění zemních prací v ochranném pásmu kabelového vedení výhradně klasickým ručním náradím bez použití jakýchkoli mechanismů s nejvyšší opatrností, nebude-li provozovatelem zařízení stanoveno jinak.
5. Výkopové práce v blízkosti nadzemního vedení budou prováděny tak, aby nedošlo k narušení stability podpěrných bodů a uzemňovací soustavy nebo nebyl jinak ohrožen provoz zařízení a bezpečnost osob. Zároveň požadujeme dodržovat platná ustanovení norem ČSN EN 50 110-1 a PNE 33 3302, zvláště pak minimální dovolené vzdálenosti od vedení.
6. Při provádění stavebních prací nesmí dojít k poškození a znepřístupnění zařízení distribuční soustavy.
7. Ohlášení jakéhokoli poškození distribučního a sdělovacího zařízení na telefonním čísle Nonstop linky EGD **800 22 55 77**.

#### **Kontakty správců zařízení:**

##### **VVN:**

Správa vedení VVN, Pavel Doušek, tel.: 58232-3838,  
mail: pavel.dousek@egd.cz

##### **VN+NN:**

Regionální správa, Marek Valášek, tel.: 51830-5217,  
mail: marek.valasek@egd.cz

**Vyjádření má platnost do 13.10.2023.**



Upozorňujeme Vás na možnou polohovou odchylku vedení v přiložené situaci s informativním zákresem sítí.

Do přiložené a námi orazítkované situace jsme **informativně** zakreslili:

- světle modře plně podzemní vedení VVN
- světle modře čárkovaně nadzemní vedení VVN
- šedým polygonem ochranné pásmo plánovaného vedení VVN
- červeně plně podzemní vedení VN
- červeně čárkovaně nadzemní vedení VN
- polygon s černým obrysem podzemní chránička
- fialově plně zrušené podzemní vedení

**Při vytyčení trasy zařízení i ke kontrole před záhozem a ke všem dalším, souvisejícím jednáním předložte, prosím, toto vyjádření.**

Vyjádření nenahrazuje a neuvádí připojovací podmínky. V případě, že požadujete připojení nového odběrného místa či změnu příkonu, můžete podat žádost elektronicky na [www.egd.cz](http://www.egd.cz).

S přátelským pozdravem

EG.D, a.s.

001

EG.D, s.s.  
Lidická 1873/36, Černá Pole, 602 00 Brno

Příloha: Orazítkovaná situace s informativním zákresem sítí

---

Následující oddíl se vyplňuje v případě žádosti o udělení souhlasu se zjednodušeným územním řízením nebo s uzavřením veřejnoprávní smlouvy

**Udělení souhlasu** (pro platnost udělení souhlasu je nutný podpis a razítko oprávněného pracovníka EGD)

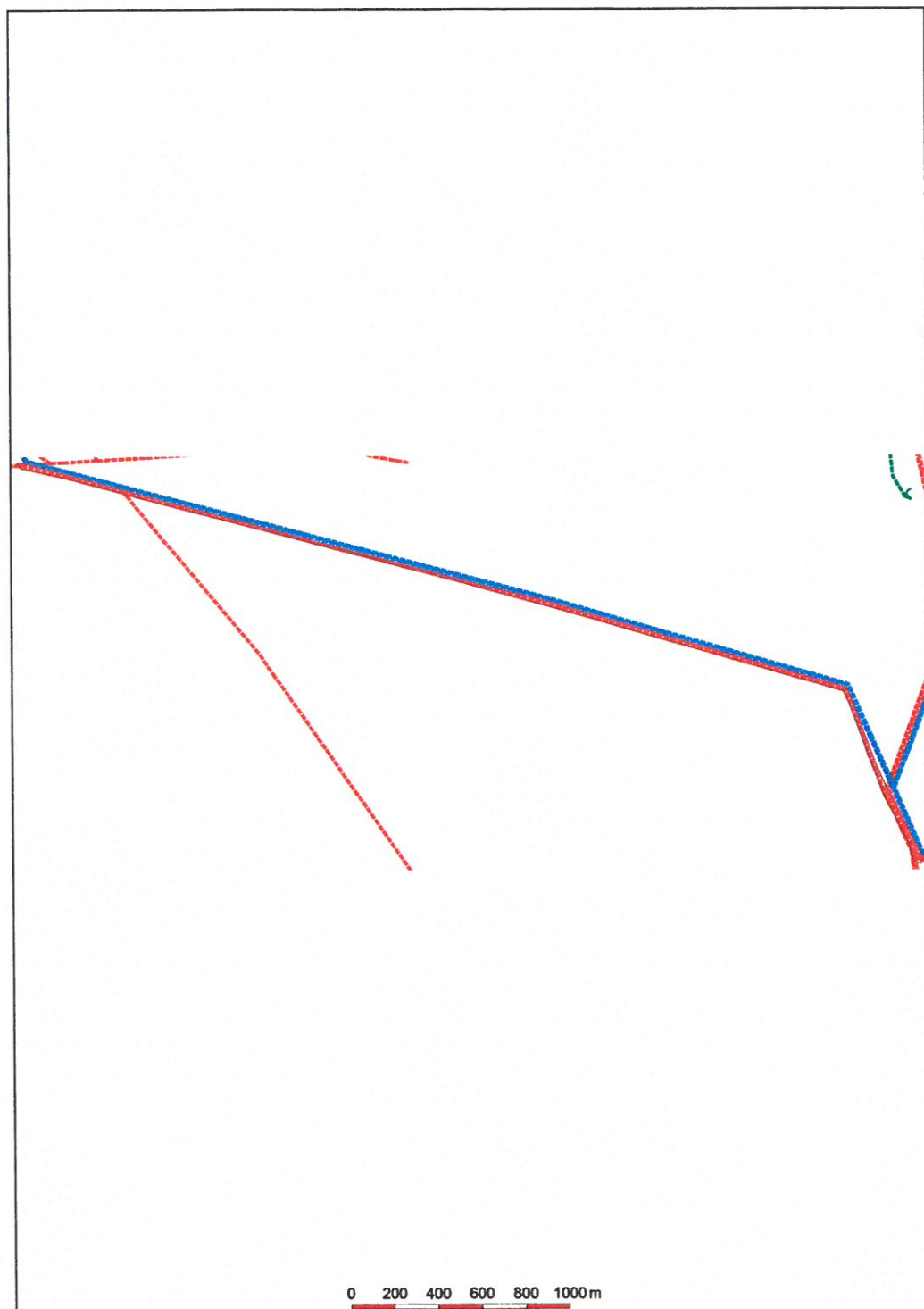
Souhlasíme – Nesouhlasíme se zjednodušeným územním řízením

Souhlasíme – Nesouhlasíme s uzavřením veřejnoprávní smlouvy



EG.D, a.s.

# Informativní zákres sítí **elektro** k žádosti 26144995



Datum 13.10.2021

**eg·d**

001

EG.D, s.r.o.  
Lidická 1873/36, Černá Pole, 602 00 Brno





EG.D, a.s., Lidická 1873/36, Černá Pole, 602 00 Brno

ELING CZ s.r.o.  
Emil Smutný  
Střelnice 2797/22a  
62800 Brno

Hodonín, 21.10.2021

**Vyjádření k žádosti o souhlas se stavbou a činností v ochranném pásmu zařízení distribuční soustavy (elektrická síť) ve vlastnictví EG.D, a.s.**

Toto vyjádření slouží pro potřeby řádného umístění, výstavby a užívání stavby a je vyjádřením pro územní a stavební řízení.

Předložili jste nám žádost o vyjádření ke stavbě a činnosti v ochranném pásmu:

Nadzemní vedení VN

Název stavby: VN701+Optika; R.Veselí n/M -R.Velká n/V - polygon A  
Místo stavby: KÚ Tasov nad Veličkou (765091), Lipov (684368), Hroznová Lhota (648540), žadatelem vyznačené zájmové území

Souhlasíme s provedením výše uvedené akce v ochranném pásmu zařízení distribuční soustavy při splnění těchto podmínek:

1. V ochranných pásmech (dále jen OP) zařízení distribuční soustavy budou při realizaci stavby/činnosti dle uděleného souhlasu dodrženy podmínky dle § 46 odst. 8 zákona č. 458/2000 Sb., v platném znění, kde se konstatuje, že v OP těchto zařízení je zakázáno pod písmeny:
  - c) provádět činnosti, které by mohly ohrozit spolehlivost a bezpečnost provozu těchto zařízení nebo ohrozit život, zdraví či majetek osob
  - d) provádět činnosti, které by znemožňovaly nebo podstatně znesnadňovaly přístup k těmto zařízením.
2. Zakreslení trasy nadzemního i podzemního vedení, vyskytujícího se v zájmovém území, do všech vyhotovení prováděcí dokumentace a jeho vyznačení dobře viditelným způsobem přímo v terénu. Jedná se zejména o místa křížení či souběhu trasy vedení s trasou pohybu mechanizace, s trasou vedení výkopů a podobně tak, aby pracující na staveništi byli o hranicích ochranného pásma trvale informováni.

**EG.D, a.s.**  
Regionální správa  
Hodonín  
Husova 3947/1  
695 01 Hodonín  
www.egd.cz  
  
Marek Valášek  
T +420-51830-5217  
marek.valasek@egd.cz  
  
Naše značka  
M18461-27046663

Sídlo společnosti:  
Lidická 1873/36  
Černá Pole  
602 00 Brno  
Společnost je zapsána  
v Obchodním rejstříku  
vedeném Krajským soudem  
v Brně, v oddílu B, vložce 8477  
IČ: 280 85 400  
DIČ: CZ28085400

3. Objednání přesného vytyčení distribuční sítě (trasy kabelu) v terénu, a to nejméně 14 dnů před zahájením prací v blízkosti podzemního kabelového vedení. V případě, že nebude možné trasu kabelu bezpečně určit pomocí vytyčovacího zařízení, je investor zemních prací povinen pro jednoznačné stanovení jeho polohy provést na určených místech a v nezbytném rozsahu ruční odkrytí kabelu podle pokynů technika EG.D, a.s. (dále jen EGD). **Vytyčení kabelů VN, NN zajistí Jaroslav Novák, tel.: 51830-5229, mail: jaroslav.novak@egd.cz.**
4. Provádění zemních prací v ochranném pásmu kabelového vedení výhradně klasickým ručním náradím bez použití jakýchkoli mechanismů s nejvyšší opatrností, nebude-li provozovatelem zařízení stanoveno jinak.
5. Vhodné zabezpečení obnaženého kabelu (podložení, vyvěšení, ...), aby nedošlo k jeho poškození poruchou nebo nepovolanou osobou a označení výstražnými tabulkami bude provedeno podle pokynů technika EGD. Další podmínky pro zabezpečení našeho zařízení si vyhradujeme při vytyčení nebo po jeho odkrytí.
6. Vyřešení způsobu provedení souběhů a křížení výše zmíněné akce s rozvodným zařízením musí odpovídat příslušným ČSN.
7. Přizvání technika EGD ke kontrole křížovatek a souběhů před záhozem výkopu. O kontrole bude proveden zápis do montážního nebo stavebního deníku. Při nedodržení této podmínky budou poruchy, vzniklé na zařízení, odstraňovány na náklady investora stavby.
8. Po dokončení musí stavba z pohledu ochrany před provozními a poruchovými vlivy distribuční soustavy odpovídat příslušným normám, zejména PNE 33 3301, PNE 33 3302, PNE 34 1050, ČSN EN 50 341-1, PNE 33 0000-1, ČSN EN 50 522, ČSN EN 61 936-1, ČSN 73 6005.
9. Po dokončení stavby připomínáme, že v OP distribučního zařízení je dále zakázáno:
  - a) zřizovat bez souhlasu vlastníka těchto zařízení stavby či umisťovat konstrukce a jiná podobná zařízení, jakož i uskladňovat hořlavé a výbušné látky
  - b) provádět bez souhlasu jeho vlastníka zemní práce
  - c) u nadzemního vedení nechávat růst porosty nad výšku 3 m
  - d) u podzemního vedení vysazovat trvalé porosty a přejíždět vedení mechanizmy o celkové hmotnosti nad 6 t.
10. V projektové dokumentaci a při stavbě budou respektovány podmínky uvedené ve vyjádření č. 26144980, s platností do 13.10.2023, o existenci zařízení distribuční soustavy ve vlastnictví a provozování EGD a podmínkách práce v jeho blízkosti.
11. Veškerá stavební činnost v OP distribučního a sdělovacího zařízení bude před jejím zahájením konzultována s příslušným správcem zařízení (kontakty na správce zařízení jsou uvedeny v závěru tohoto vyjádření), který stanoví bezpečnostní opatření pro práce v OP příslušného





rozvodného zařízení dle platné ČSN EN 50 110-1.

12. Veškeré práce s mechanizací, jejichž části se za provozu mohou přiblížit k vodičům v OP nadzemního vedení 22 kV a výkopové práce v OP podzemního vedení 22 kV, je nutno provádět za beznapětového stavu vedení a vypnutí objednejte nejméně 25 kalendářních dnů předem. Práce s mechanizací v OP vedení 110 kV je nutno provádět za beznapětového stavu vedení a vypnutí objednejte nejpozději do 10. dne předchozího měsíce.

**Kontakty správců zařízení:**

**VN+NN:**

Regionální správa, Marek Valášek, tel.: 51830-5217,  
mail: marek.valasek@egd.cz

**V případě nedodržení podmínek, stanovených v tomto vyjádření, nedodržení vzdáleností a dalších ustanovení souvisejících norem a právních předpisů, v platném znění, nesouhlasíme po ukončení stavby s její kolaudací.**

S přátelským pozdravem

EG.D, a.s.

eg-d  
EG.D, a.s.

Lidická 1873/36, Černá Pole, 602 00 Brno

001



EG.D, a.s., Lidická 1873/36, Černá Pole, 602 00 Brno

ELING CZ s.r.o.  
Emil Smutný  
Střelnice 2797/22a  
62800 Brno

Hodonín, 21.10.2021

**Vyjádření k žádosti o souhlas se stavbou a činností v ochranném pásmu  
zařízení distribuční soustavy (elektrická síť) ve vlastnictví EG.D, a.s.**

Toto vyjádření slouží pro potřeby řádného umístění, výstavby a užívání  
stavby a je vyjádřením pro územní a stavební řízení.

Předložili jste nám žádost o vyjádření ke stavbě a činnosti v ochranném  
pásmu:

Nadzemní vedení VVN  
Oplocení rozvodny  
Podzemní vedení VN  
Nadzemní vedení VN

Název stavby: VN701+Optika; R.Veselí n/M -R.Velká n/V - polygon  
B  
Místo stavby: KÚ Lipov (684368), Velká nad Veličkou (778583),  
Louka u Ostrohu (687201), žadatelem vyznačené  
zájmové území

Souhlasíme s provedením výše uvedené akce v ochranném pásmu zařízení  
distribuční soustavy při splnění těchto podmínek:

1. V ochranných pásmech (dále jen OP) zařízení distribuční soustavy budou  
při realizaci stavby/činnosti dle uděleného souhlasu dodrženy podmínky  
dle § 46 odst. 8 zákona č. 458/2000 Sb., v platném znění, kde se  
konstatuje, že v OP těchto zařízení je zakázáno pod písmeny:  
c) provádět činnosti, které by mohly ohrozit spolehlivost a bezpečnost  
provozu těchto zařízení nebo ohrozit život, zdraví či majetek osob  
d) provádět činnosti, které by znemožňovaly nebo podstatně  
znesnadňovaly přístup k těmto zařízením.
2. Zakreslení trasy nadzemního i podzemního vedení, vyskytujícího se  
v zájmovém území, do všech vyhotovení prováděcí dokumentace a jeho  
vyznačení dobře viditelným způsobem přímo v terénu. Jedná se zejména

**EG.D, a.s.**  
Regionální správa  
Hodonín  
Husova 3947/1  
695 01 Hodonín  
www.egd.cz

Marek Valášek  
T +420-51830-5217  
marek.valasek@egd.cz

Naše značka  
M18461-27046664

Sídlo společnosti:  
Lidická 1873/36  
Černá Pole  
602 00 Brno  
Společnost je zapsána  
v Obchodním rejstříku  
vedeném Krajským soudem  
v Brně, v oddílu B, vložce 8477  
IČ: 280 85 400  
DIČ: CZ28085400



o místa křížení či souběhu trasy vedení s trasou pohybu mechanizace, s trasou vedení výkopů a podobně tak, aby pracující na staveništi byli o hranicích ochranného pásma trvale informováni.

3. Objednání přesného vytyčení distribuční sítě (trasy kabelu) v terénu, a to nejméně 14 dnů před zahájením prací v blízkosti podzemního kabelového vedení. V případě, že nebude možné trasu kabelu bezpečně určit pomocí vytyčovacího zařízení, je investor zemních prací povinen pro jednoznačné stanovení jeho polohy provést na určených místech a v nezbytném rozsahu ruční odkrytí kabelu podle pokynů technika EG.D, a.s. (dále jen EGD). **Vytyčení kabelů VN, NN zajistí Jaroslav Novák, tel.: 51830-5229, mail: jaroslav.novak@egd.cz.**
4. Provádění zemních prací v ochranném pásmu kabelového vedení výhradně klasickým ručním nářadím bez použití jakýchkoli mechanismů s nejvyšší opatrností, nebude-li provozovatelem zařízení stanoveno jinak.
5. Vhodné zabezpečení obnaženého kabelu (podložení, vyvěšení, ...), aby nedošlo k jeho poškození poruchou nebo nepovolanou osobou a označení výstražnými tabulkami bude provedeno podle pokynů technika EGD. Další podmínky pro zabezpečení našeho zařízení si vyhrazujeme při vytyčení nebo po jeho odkrytí.
6. Vyřešení způsobu provedení souběhů a křížení výše zmíněné akce s rozvodným zařízením musí odpovídat příslušným ČSN.
7. Přizvání technika EGD ke kontrole křížovatek a souběhů před záhozem výkopu. O kontrole bude proveden zápis do montážního nebo stavebního deníku. Při nedodržení této podmínky budou poruchy, vzniklé na zařízení, odstraňovány na náklady investora stavby.
8. Po dokončení musí stavba z pohledu ochrany před provozními a poruchovými vlivy distribuční soustavy odpovídat příslušným normám, zejména PNE 33 3301, PNE 33 3302, PNE 34 1050, ČSN EN 50 341-1, PNE 33 0000-1, ČSN EN 50 522, ČSN EN 61 936-1, ČSN 73 6005.
9. Po dokončení stavby připomínáme, že v OP distribučního zařízení je dále zakázáno:
  - a) zřizovat bez souhlasu vlastníka těchto zařízení stavby či umisťovat konstrukce a jiná podobná zařízení, jakož i uskladňovat hořlavé a výbušné látky
  - b) provádět bez souhlasu jeho vlastníka zemní práce
  - c) u nadzemního vedení nechávat růst porosty nad výšku 3 m
  - d) u podzemního vedení vysazovat trvalé porosty a přejíždět vedení mechanismy o celkové hmotnosti nad 6 t.
10. V projektové dokumentaci a při stavbě budou respektovány podmínky uvedené ve vyjádření č. 26144995, s platností do 13.10.2023, o existenci zařízení distribuční soustavy ve vlastnictví a provozování EGD a podmínkách práce v jeho blízkosti.
11. Veškerá stavební činnost v OP distribučního a sdělovacího zařízení

bude před jejím zahájením konzultována s příslušným správcem zařízení (kontakty na správce zařízení jsou uvedeny v závěru tohoto vyjádření), který stanoví bezpečnostní opatření pro práce v OP příslušného rozvodného zařízení dle platné ČSN EN 50 110-1.

12. Veškeré práce s mechanizací, jejichž části se za provozu mohou přiblížit k vodičům v OP nadzemního vedení 22 kV a výkopové práce v OP podzemního vedení 22 kV, je nutno provádět za beznapěťového stavu vedení a vypnutí objednejte nejméně 25 kalendářních dnů předem. Práce s mechanizací v OP vedení 110 kV je nutno provádět za beznapěťového stavu vedení a vypnutí objednejte nejpozději do 10. dne předchozího měsíce.

**Kontakty správců zařízení:**

**VVN:**

Správa vedení VVN, Pavel Doušek, tel.: 58232-3838,  
mail: pavel.dousek@egd.cz


**VN+NN:**

Regionální správa, Marek Valášek, tel.: 51830-5217,  
mail: marek.valasek@egd.cz

**V případě nedodržení podmínek, stanovených v tomto vyjádření, nedodržení vzdáleností a dalších ustanovení souvisejících norem a právních předpisů, v platném znění, nesouhlasíme po ukončení stavby s její kolaudací.**

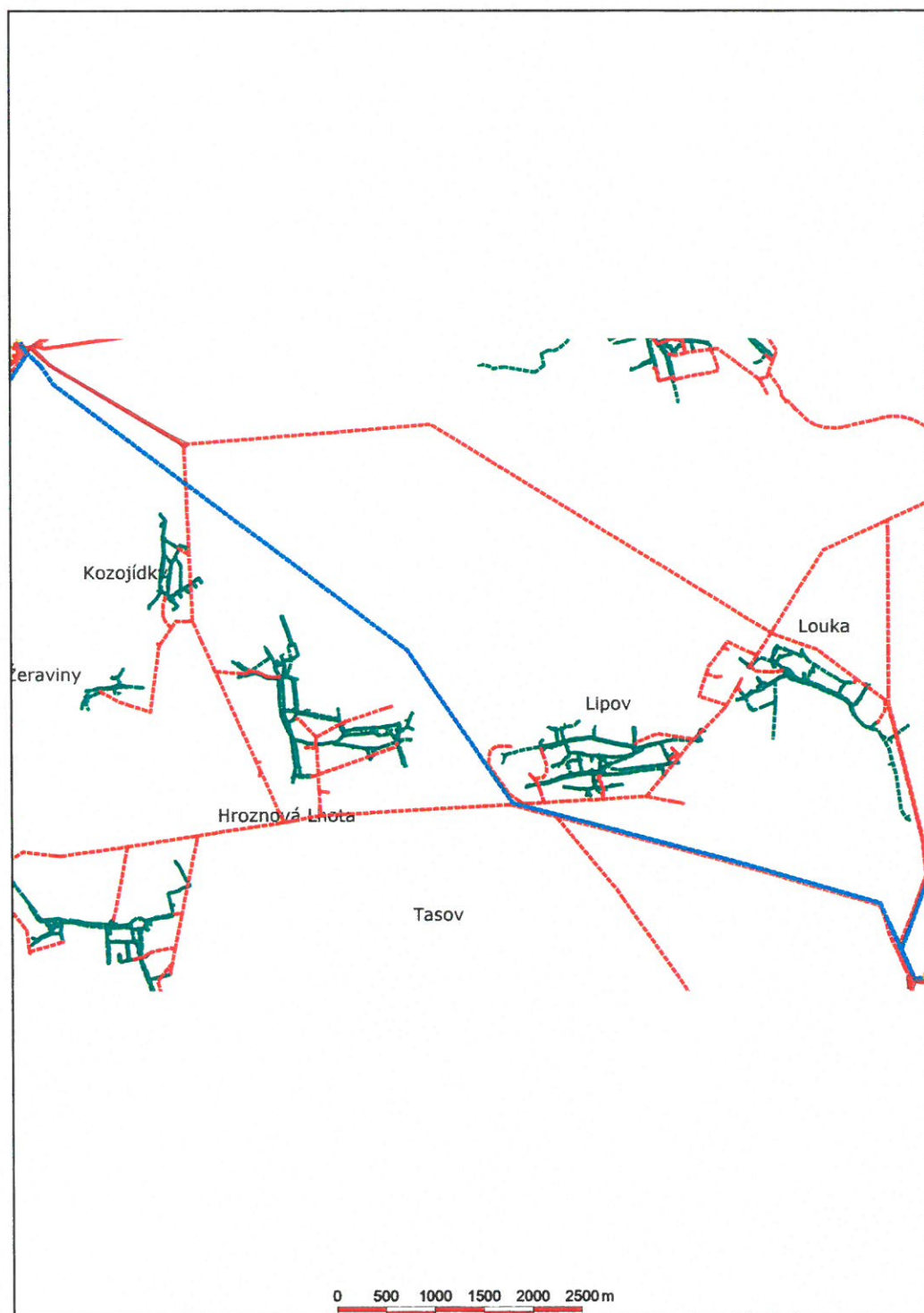
S přátelským pozdravem

EG.D, a.s.

 **eg.d**  
EG.D, s.s.  
Lidická 1873/36, Černá Pole, 602 00 Brno

001

## Informativní zákres sítí elektro k žádosti 26143643



Datum 06.10.2021

**eg·d**

001

EG.D, s.r.o.  
Lidická 1873/36, Černá Pole, 602 00 Brno



**VYJÁDŘENÍ O EXISTENCI SÍTĚ ELEKTRONICKÝCH KOMUNIKACÍ  
společnosti CETIN a.s.  
(„Vyjádření“)**

**A VŠEOBECNÉ PODMÍNKY OCHRANY SÍTĚ ELEKTRONICKÝCH KOMUNIKACÍ  
společnosti CETIN a.s.  
(„Všeobecné podmínky ochrany SEK“)**

toto Vyjádření a Všeobecné podmínky ochrany SEK je vydané dle ustanovení § 101 zákona č. 127/2005 Sb., o elektronických komunikacích a o změně některých souvisejících zákonů, v účinném znění („**Zákon o elektronických komunikacích**“), a dle ustanovení § 161 zákona č. 183/2006 Sb., o územním plánování a stavebním řádu, v účinném znění („**Stavební zákon**“), a dle příslušných ustanovení zákona č. 89/2012 Sb., občanský zákoník, v účinném znění („**Občanský zákoník**“)

**Číslo jednací: 820967/21**

**Číslo žádosti: 0121 287 770 („Žádost“)**

Název akce („Stavba“)	VN701+Optika; R.Veselí n/M -R.Velká n/V - polygon A	
Důvod vydání Vyjádření („Důvod vyjádření“)	Územní souhlas	
Žadatel	ELING CZ s.r.o., kontaktní osoba: Emil Smutný, Střelnice 2797/22a, Brno, 62800	
Stavebník	EG.D, a.s., Lidická 1873/36, Brno, 60200	
Zájmové území	Okres	Hodonín
	Obec	Hroznová Lhota, Lipov, Tasov
	Kat. území / č. parcely	Hroznová Lhota; Lipov; Tasov nad Veličkou
Platnost Vyjádření	<b>21. 10. 2023 („Den konce platnosti Vyjádření“)</b>	

Žadatel Žádostí určil a vyznačil Zájmové území, jakož i určil Důvod Vyjádření.

Na základě určení a vyznačení Zájmového území Žadatelem a na základě určení Důvodu Vyjádření vydává společnost CETIN a.s. následující Vyjádření:

**Dojde ke střetu se sítí elektronických komunikací (dále jen „SEK“) společnosti CETIN a.s.**

- (I) Na Žadatelem určeném a vyznačeném Zájmovém území se vyskytuje SEK společnosti CETIN a.s.;
- (II) Společnost CETIN a.s. **za podmínky splnění bodu (III)** tohoto Vyjádření **souhlasí**, aby Stavebník a/nebo Žadatel, je-li Stavebníkem v Zájmovém území vyznačeném v Žádosti, provedl Stavbu a/nebo činnosti povolené příslušným správním rozhodnutím vydaným dle Stavebního zákona;
- (III) Stavebník a/nebo Žadatel, je-li Stavebníkem je povinen řídit se Všeobecnými podmínkami ochrany SEK, které jsou nedílnou součástí Vyjádření;
- (IV) Pro případ, že bude nezbytné přeložení SEK, zajistí vždy takové přeložení SEK její vlastník, společnost CETIN a.s. Stavebník, který vyvolal překládku SEK je dle ustanovení § 104 odst. 17 Zákona o elektronických komunikacích povinen uhradit společnosti CETIN a.s. veškeré náklady na nezbytné úpravy dotčeného úseku SEK, a to na úrovni stávajícího technického řešení;
- (V) Pro účely přeložení SEK dle bodu (IV) tohoto Vyjádření je Stavebník povinen uzavřít se společností CETIN a.s. Smlouvu o realizaci překládky SEK.

Číslo jednací: 820967/21

Číslo žádosti: 0121 287 770

Vyjádření je platné pouze pro Zájmové území určené a vyznačené Žadatelem, jakož i pro Důvod Vyjádření stanovený a určený Žadatelem v Žádosti.

Vyjádření pozbývá platnosti i) v Den konce platnosti Vyjádření, ii) změnou rozsahu Zájmového území či změnou Důvodu Vyjádření uvedeného v Žádosti a/nebo iii) jakýmkoliv porušením kterékoliv povinnosti stanovené Všeobecnými podmínkami ochrany SEK, to vše v závislosti na tom, která ze skutečností rozhodná pro pozbytí platnosti Vyjádření nastane nejdříve.

Společnost CETIN a.s. vydáním tohoto Vyjádření poskytla Žadateli pro Žadatelem určené a vyznačené Zájmové území veškeré informace o SEK dostupné společnosti CETIN a.s. ke dni podání Žádosti.

Ze strany společnosti CETIN a.s. může v některých případech docházet ke zpracování Vašich osobních údajů. Ke zpracování Vašich osobních údajů dochází vždy v souladu s platnými právními předpisy. Konkrétní zásady a podmínky zpracování osobních údajů společností CETIN a.s. jsou dostupné na <https://www.cetin.cz/zasady-ochrany-osobnich-udaju>.

V případě dotazů k Vyjádření kontaktujte prosím asistenční linku 800 630 630.

**Přílohami Vyjádření jsou:**

- *Všeobecné podmínky ochrany SEK*
- *Informace k vytýčení SEK ve vlastnictví společnosti CETIN a.s.*
- *Situační výkres (obsahuje Zájmové území určené a vyznačené Žadatelem a výřezy účelové mapy SEK)*

Vyjádření vydala společnost **CETIN a.s.** dne: 21. 10. 2021.



CETIN a.s.  
Českomoravská 2510/19, Libeň  
190 00 Praha 9  
DIČ: CZ04084063

102



**VŠEOBECNÉ PODMÍNKY OCHRANY SÍTĚ ELEKTRONICKÝCH KOMUNIKACÍ společnosti CETIN a.s.****1. PLATNOST VŠEOBECNÝCH PODMÍNEK**

- i) Tyto Všeobecné podmínky ochrany sítě elektronických komunikací (dále jen „VPOSEK“) tvoří součást Vyjádření (jak je tento pojem definován níže v článku 2 VPOSEK).
- ii) V případě rozporu mezi Vyjádřením a těmito VPOSEK mají přednost ustanovení Vyjádření, pokud není těmito VPOSEK stanoveno jinak.

**2. DEFINICE**

Níže uvedené termíny, jsou-li použity v těchto VPOSEK a uvozeny velkým písmenem, mají následující význam, není-li těmito VPOSEK a/nebo Příslušnými požadavky stanoveno výslovně jinak:

„**CETIN**“ znamená CETIN a.s. se sídlem Českomoravská 2510/19, Libeň, 190 00 Praha 9, IČO: 04084063, zapsaná v obchodním rejstříku vedeném Městským soudem v Praze pod spz. B 20623;

„**Den**“ je kalendářní den;

„**Kabelovod**“ podzemní zařízení sestávající se z tělesa Kabelovodu a kabelových komor, sloužící k zatahování kabelů a ochranných trubek;

„**Občanský zákoník**“ znamená zákon č. 89/2012 Sb., občanský zákoník, v účinném znění;

„**POS**“ je zaměstnanec společnosti CETIN, pověřený ochranou sítě, Pavel Vlk, tel.: 602 439 711, e-mail: pavel.vlk@cetin.cz;

„**Pracovní den**“ znamená Den, kromě soboty, neděle, a státních svátků a ostatních svátků ve smyslu zákona č. 245/2000 Sb., o státních svátcích, o významných dnech a o dnech pracovního klidu, v účinném znění;

„**Příslušné požadavky**“ znamená jakýkoli a každý příslušný právní předpis, vč. technických norem, nebo normativní právní akt veřejné správy či samosprávy, nebo jakékoli rozhodnutí, povolení, souhlas nebo licenci, včetně podmínek, které s ním souvisí;

„**Překládka**“ je stavba spočívající ve změně trasy vedení SEK ve vlastnictví CETIN nebo přemístění zařízení SEK ve vlastnictví CETIN; Stavebník, který Překládku vyvolal, je dle ustanovení § 104 odst. 17 Zákona o elektronických komunikacích povinen uhradit společnosti CETIN veškeré náklady na nezbytné úpravy dotčeného úseku SEK, a to na úrovni stávajícího technického řešení;

„**SEK**“ je síť elektronických komunikací ve vlastnictví CETIN;

„**Stavba**“ je stavba a/nebo činnosti ve vztahu, k níž bylo vydáno Vyjádření, a je prováděna Stavebníkem a/nebo Žadatelem v souladu s Příslušnými požadavky, povolená příslušným správním rozhodnutím vydaným dle Stavebního zákona;

„**Stavebník**“ je osoba takto označená ve Vyjádření;

„**Stavební zákon**“ je zákon č. 183/2006 Sb., o územním plánování a stavebním řádu;

„**Vyjádření**“ je vyjádření o existenci sítě elektronických komunikací vydané společností CETIN dne 21. 10. 2021 pod č.j. 820967/21;

„**Zájmové území**“ je území označené Žadatelem a/nebo Stavebníkem v Žádosti;

„**Situační výkres**“ je výkres, který je přílohou Vyjádření a obsahuje Zájmové území určené a vyznačené Žadatelem v Žádosti a výřezy účelové mapy SEK;

„**Zákon o elektronických komunikacích**“ je zákon č. 127/2005 Sb., o elektronických komunikacích a o změně některých souvisejících zákonů, v účinném znění;

„**Žadatel**“ je osoba takto označená ve Vyjádření.

„**Žádost**“ je žádost, kterou Žadatel a/nebo Stavebník požádal CETIN o vydání Vyjádření.

**3. PLATNOST A ÚČINNOST VPOSEK**

Tyto VPOSEK jsou platné a účinné dnem odeslání Vyjádření na i) adresu elektronické pošty Stavebníka a/nebo Žadatele uvedenou v Žádosti nebo ii) adresu pro doručení prostřednictvím poštovní přepravy uvedenou Stavebníkem a/nebo Žadatelem v Žádosti.

**4. OBECNÁ PRÁVA A POVINNOSTI STAVEBNÍKA A/NEBO ŽADATELE**

- (i) Stavebník, Žadatel je výslovně srozuměn s tím, že SEK je veřejné prospěšným zařízením, byla zřízena ve veřejném zájmu a je chráněna Příslušnými požadavky.
- (ii) SEK je chráněna ochranným pásmem, jehož rozsah je stanoven (a) ustanovením § 102 Zákona o elektronických komunikacích a/nebo (b) právními předpisy účinnými před Zákonom o elektronických komunikacích, není-li Příslušnými požadavky stanoveno jinak.
- (iii) Stavebník, Žadatel nebo jím pověřená třetí osoba, je povinen při provádění Stavby nebo jiných prací, při odstraňování havárií a projektování staveb, řídit se Příslušnými požadavky, správnou praxí v oboru stavebnictví a technologickými postupy a je povinen učinit veškerá nezbytná opatření vyžadovaná Příslušnými požadavky k ochraně SEK před poškozením. Povinnosti dle tohoto odstavce má Stavebník rovněž ve vztahu k SEK, které se nachází mimo Zájmové území.
- (iv) Při zjištění jakéhokoliv rozporu mezi údaji v Situačním výkresu, který je přílohou Vyjádření a skutečným stavem, je Stavebník a/nebo Žadatel povinen bez zbytečného odkladu, nejpozději Den následující po zjištění takové skutečnosti, oznámit takovou skutečnost dohledovému centru společnosti CETIN na telefonní číslo +420 238 464 190.
- (v) Stavebník, Žadatel nebo jím pověřená třetí osoba, je povinen každé poškození či krádež SEK bezodkladně, nejpozději Den následující po zjištění takové skutečnosti, oznámit takovou skutečnost dohledovému centru společnosti CETIN na telefonní číslo +420 238 464 190.
- (vi) Bude-li Stavebník, Žadatel nebo jím pověřená třetí osoba na společnosti CETIN požadovat, aby se jako účastník správního řízení, pro jehož účely bylo toto Vyjádření vydáno, vzdala práva na odvolání proti rozhodnutí vydanému ve správním řízení, je oprávněn kontaktovat POS.

**5. POVINNOSTI STAVEBNÍKA PŘI PŘÍPRAVĚ STAVBY**

- (i) Při projektování Stavby je Stavebník povinen zajistit, aby projektová dokumentace Stavby (i) zohledňovala veškeré požadavky na ochranu SEK vyplývající z Příslušných požadavků, zejména ze Zákona o elektronických komunikacích a Stavebního zákona, (ii) respektovala správnou praxi v oboru stavebnictví a technologické postupy a (iii) umožňovala, aby i po provedení a umístění Stavby dle takové projektové dokumentace byla společnost CETIN, jako vlastník SEK schopna bez jakýchkoli omezení a překážek provozovat SEK, provádět údržbu a opravy SEK.
- (ii) Nebude-li možné projektovou dokumentaci zajistit některý, byť i jeden z požadavků dle předchozího odstavce (i) a/nebo umístění Stavby by mohlo způsobit, že nebude naplněn některý, byť i jeden z požadavků dle předchozího odstavce (i), vyvolá Stavebník Překládku.
- (iii) Při projektování Stavby, která se nachází nebo je u ní zamýšleno, že se bude nacházet v ochranném pásmu radiových tras společnosti CETIN a překračuje výšku 15 m nad zemským povrchem, a to včetně dočasných objektů zařízení stavenišť (jeřáby, konstrukce, atd.) je Stavebník povinen písemně kontaktovat POS za účelem získání konkrétního stanoviska a podmínek k ochraně radiových tras společnosti CETIN a pro určení, zda Stavba vyvolá Překládku. Ochranné pásmo radiových tras v šíři 50m je zakresleno do situačního výkresu, který je součástí tohoto Vyjádření.

**VŠEOBECNÉ PODMÍNKY OCHRANY SÍTĚ ELEKTRONICKÝCH KOMUNIKACÍ společnosti CETIN a.s.**



- (iv) Pokud se v Zájmovém území nachází podzemní silové vedení (NN) ve vlastnictví společnosti CETIN, je Stavebník povinen ve vztahu k projektové dokumentaci zajistit totéž, co je uvedeno pod písm (i) tohoto článku 5, přičemž platí, že Stavebník vyvolá Překládku v případech uvedených pod písm (ii) tohoto článku 5.
- (v) Stavebník je povinen při projektování Stavby, která je stavbou (a) zařízení silových elektrických sítí (VN, VVN a ZVVN) a/nebo (b) trakčních vedení, provést výpočet či posouzení rušivých vlivů na SEK, zpracovat ochranná opatření, to vše dle a v souladu s Příslušnými požadavky. Stavebník je povinen nejpozději třicet (30) Dnů před podáním žádosti o vydání příslušného správního rozhodnutí k umístění Stavby dle Stavebního zákona předat POS výpočet či posouzení rušivých vlivů na SEK a zpracovaná ochranná opatření.
- (vi) Je-li Stavba v souběhu s Kabelovodem, nebo Kabelovod kříží, je Stavebník povinen nejpozději ke Dni, ke kterému započne se zpracováním projektové dokumentace ke Stavbě, oznámit POS a projednat s POS (a) veškeré případy, kdy trajektorie podvrtní a protlaků budou vedeny ve vzdálenosti menší, než je 1,5 m od Kabelovodu a (b) jakékoliv výkopové práce, které budou nebo by mohly být vedeny v úrovni či pod úrovní Kabelovodu nebo kabelové komory.
- (vii) Je-li Stavba umístěna nebo má být umístěna v blízkosti Kabelovodu, ve vzdálenosti menší, než jsou 2 m nebo kříží-li Stavba Kabelovod ve vzdálenosti menší, než je 0,5 m nad nebo kdekoliv pod Kabelovodem, je Stavebník povinen předložit POS k posouzení zakreslení Stavby v příčných řezech, přičemž do příčného řezu je Stavebník rovněž povinen zakreslit profil kabelové komory.

## 6. POVINNOSTI STAVEBNÍKA PŘI PROVÁDĚNÍ STAVBY

- (i) Stavebník je před započítím jakýchkoliv zemních prací ve vztahu ke Stavbě povinen vytyčit trasu SEK na terénu dle Příslušných požadavků a dle Stavebního zákona. S vytyčenou trasou SEK je Stavebník povinen seznámit všechny osoby, které budou anebo by mohly zemní práce ve vztahu ke Stavbě provádět. V případě porušení této povinnosti bude Stavebník odpovědný společnosti CETIN za náklady a škody, které porušením této povinnosti společnosti CETIN vzniknou a je povinen je společnosti CETIN uhradit.
- (ii) Pět (5) Pracovních dní před započítím jakýchkoliv prací ve vztahu ke Stavbě je Stavebník povinen oznámit společnosti CETIN, že zahájí práce či činnosti ve vztahu ke Stavbě. Písemné oznámení dle předchozí věty zašle Stavebník na adresu elektronické pošty POS a bude obsahovat minimálně číslo jednací Vyjádření a kontaktní údaje Stavebníka.
- (iii) Stavebník je povinen zabezpečit a zajistit SEK proti mechanickému poškození, a to zpravidla dočasným umístěním silničních betonových panelů nad kabelovou trasou SEK. Do doby, než je zajištěna a zabezpečena ochrana SEK proti mechanickému poškození, není Stavebník oprávněn přejíždět vozidly nebo stavební mechanizací kabelovou trasu SEK. Při přepravě vysokých nákladů nebo při projíždění stroji, vozidly či mechanizací pod nadzemním vedením SEK je Stavebník povinen prověřit, zda výška nadzemního vedení SEK je dostatečná a umožňuje spolehlivý a bezpečný způsob přepravy nákladu či průjezdu strojů, vozidel či mechanizace.
- (iv) Při provádění zemních prací v blízkosti SEK je Stavebník povinen postupovat tak, aby nedošlo ke změně hloubky uložení nebo prostorového uspořádání SEK. V místech, kde SEK vystupuje ze země do budovy, rozváděče, na sloup apod. je Stavebník povinen vykonávat zemní práce se zvýšenou mírou opatrnosti, výkopové práce v blízkosti sloupů nadzemního vedení SEK je Stavebník povinen provádět v takové vzdálenosti od sloupů nadzemního vedení SEK,

kteří je dostatečná k tomu, aby nedošlo nebo nemohlo dojít k narušení stability sloupů nadzemního vedení SEK. Stavebník je povinen zajistit, aby jakoukoliv jeho činností nedošlo bez souhlasu a vědomí společnosti CETIN (a) ke změně nivelety terénu, a/nebo (b) k výsadbě trvalých porostů, a/nebo (c) ke změně rozsahu a změně konstrukce zpevněných ploch. Pokud došlo k odkrytí SEK, je Stavebník povinen SEK po celou dobu odkrytí náležitě zabezpečit proti prověšení, poškození a odcizení.

- (v) Zjistí-li Stavebník kdykoliv během provádění prací ve vztahu ke Stavbě jakýkoliv rozpor mezi údaji v projektové dokumentaci a skutečností, je povinen bezodkladně přerušit práce a oznámit zjištěný rozpor na adresu elektronické pošty POS. Stavebník není oprávněn pokračovat v pracích ve vztahu ke Stavbě do doby, než získá písemný souhlas POS s pokračováním prací.
- (vi) Stavebník není bez předchozího písemného souhlasu společnosti CETIN oprávněn manipulovat s kryty kabelových komor, jakkoliv zakrývat vstupy do kabelových komor, a to ani dočasně, vstupovat do kabelových komor, jakkoliv manipulovat s případně odkrytými prvky SEK či s jakýmkoliv jiným zařízením se SEK souvisejícím. Rovněž bez předchozího písemného souhlasu společnosti CETIN není Stavebník oprávněn umístit nad trasou Kabelovodu jakoukoliv jinou síť technické infrastruktury v podélném směru.
- (vii) Byla-li v souladu s Vyjádřením a těmito VPOSEK odkryta SEK je Stavebník povinen tři (3) Pracovní dny před zakrytím SEK písemně oznámit POS zakrytí SEK a vyzvat ho ke kontrole před zakrytím. Oznámení Stavebníka dle předchozí věty musí obsahovat minimálně předpokládaný Den zakrytí, číslo jednací Vyjádření a kontaktní údaje Stavebníka. Stavebník není oprávněn provést zakrytí do doby, než získá písemný souhlas POS se zakrytím.

## 7. ROZHODNÉ PRÁVO

Vyjádření a VPOSEK se řídí českým právem, zejména Občanským zákoníkem, Zákonem o elektronických komunikacích a Stavebním zákonem. Veškeré spory z Vyjádření či VPOSEK vyplývající budou s konečnou platností řešeny u příslušného soudu České republiky.

## 8. PÍSEMNÝ STYK

Písemným stykem či pojmem „písemně“ se pro účely Vyjádření a VPOSEK rozumí předání zpráv jedním z těchto způsobů:

- v listinné podobě;
- e-mailovou zprávou s uznávaným elektronickým podpisem dle zák. č. 297/2016 Sb., o službách vytvářejících důvěru pro elektronické transakce, v účinném znění; a/nebo e-mailovou zprávou zaslanou na adresu POS;

## 9. ZÁVĚREČNÁ USTANOVENÍ

- (i) Stavebník, Žadatel nebo jím pověřená třetí osoba je počínaje dnem převzetí Vyjádření povinen užít informace a data uvedená ve Vyjádření pouze a výhradně k účelu, pro který mu byla tato poskytnuta. Stavebník, Žadatel nebo jím pověřená třetí osoba není oprávněn informace a data rozmnožovat, rozšiřovat, pronajímat, půjčovat či jinak umožnit jejich užívání třetí osobou bez předchozího písemného souhlasu společnosti CETIN.
- (ii) Pro případ porušení kterékoli z povinností Stavebníka, Žadatele nebo jím pověřené třetí osoby, založené Vyjádřením /nebo těmito VPOSEK je Stavebník, Žadatel či jím pověřená třetí osoba odpovědný za veškeré náklady a škody, které společnosti CETIN vzniknou porušením povinností Stavebníka, Žadatele nebo jím pověřené třetí osoby.



Číslo jednací: 820967/21

Číslo žádosti: 0121 287 770

## Informace k vytyčení SEK

V případě požadavku na vytyčení SEK společnosti CETIN se, prosím, obraťte na společnosti uvedené níže:

### CETIN a.s. - středisko Morava jih

se sídlem: Českomoravská 2510/19, Libeň, 190 00 Praha 9  
IČ: 04084063 DIČ: CZ04084063  
kontakt: tel: 238462110 obslužná doba po-pa 7 - 15 hod

### Vegacom, a.s. - výhradní dodavatel společnosti CETIN a.s.

se sídlem: Novodvorská 1010/14, 142 01 Praha 4  
IČ: 25788680 DIČ: CZ25788680  
kontakt: Luboš Bodzik, mobil: 603855439, e-mail: bodzik@vegacom.cz  
Jaromír Kovalčík (pro okres Hodonín), mobil: 725936197, e-mail: kovalcik@vegacom.cz

### CONTENT, s.r.o.

se sídlem: Karlov 1246, 594 01 Velké Meziříčí, pobočka: Okružní 28/18, 591 01 Žďár nad Sázavou  
IČ: 63492164 DIČ: CZ63492164  
kontakt: Martin Kalina, tel/fax: 566521721, mobil: 777702117, e-mail: kalina@content-vm.cz,  
vytycenisiti@seznam.cz

### ELTEKO, spol. s r.o.

se sídlem: bří Jaroňků 4063, 760 01 Zlín  
IČ: 46342401 DIČ:  
kontakt: Pavel Hrabovský, mobil: 603 226 502, e-mail: vytycovani@seznam.cz

### Jiří Novotný, Montáž, údržba a servis tel.sítí - okr. Třebíč, Znojmo

se sídlem: Akad. Práta 524, 675 55 Hrotovice, okr. Třebíč  
IČ: 72377259 DIČ:  
kontakt: Jiří Novotný, tel.: 568860888, mobil: 777318588, e-mail: novotny.hrotovice@seznam.cz

### Josef Joura

se sídlem: Okřešice 53, okres Třebíč, 674 01  
IČ: 88282091 DIČ: CZ6312180820  
kontakt: Josef Joura, mobil: 602578674, e-mail: josefjoura@seznam.cz

### Karel Horský

se sídlem: Poličská 877/36, 568 02 Svitavy - Předměstí  
IČ: 01377841 DIČ:  
kontakt: Karel Horský, mobil: 602 483 023, e-mail: k.horsky.sy@gmail.com

### Radim Zabloudil

se sídlem: Tábor 2356/28a, 602 00 Brno - Žabovřesky  
IČ: 74899589 DIČ: CZ6210151585  
kontakt: Radim Zabloudil, mobil: 602760276, e-mail: radim.zabloudil@seznam.cz

### Sitel, spol. s r.o., oblast Brno

se sídlem: Vinohradská 74, 618 00 Brno-Černovice  
IČ: 44797320 DIČ: CZ 44797320  
kontakt: Vladimír Holík, mobil: 602171192, e-mail: vholik@sitel.cz

Číslo jednací: 820967/21

Číslo žádosti: 0121 287 770

**STRATEL**

se sídlem: Na březině 340 Rozdrojovice, 664 34 Brno-venkov

IČ: 26259427

DIČ: CZ26259427

kontakt: Daniel Stráský, tel/fax: 546221222, mobil: 602770022, e-mail: [stratel@stratel.cz](mailto:stratel@stratel.cz)

**TEMO Brno s.r.o**

se sídlem: Hutařova 21, 612 00 Brno

IČ: 49436821

DIČ:

kontakt: Milan Král, tel.: 541216221, fax: 541213221, mobil: 602544583, e-mail: [vytycenio2@centrum.cz](mailto:vytycenio2@centrum.cz)

**UniCab, s.r.o.,**

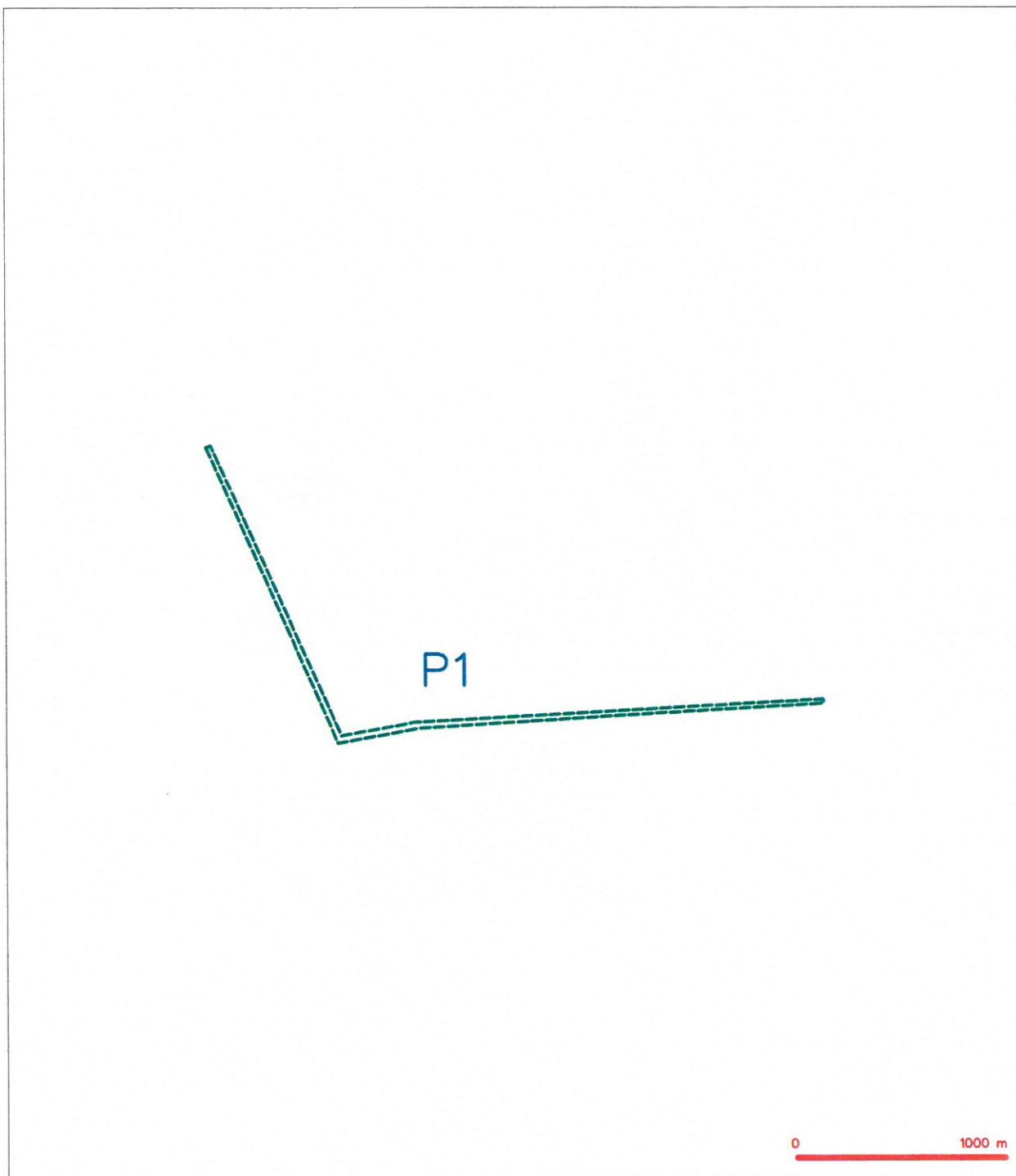
se sídlem: Švehlova 44, 664 00 Šlapanice

IČ: 26961873

DIČ: CZ26961873

kontakt: Dita Schulzová, tel.: 548220344, e-mail: [unicab@unicab.cz](mailto:unicab@unicab.cz)

# SITUAČNÍ VÝKRES - ZÁJMOVÉ ÚZEMÍ



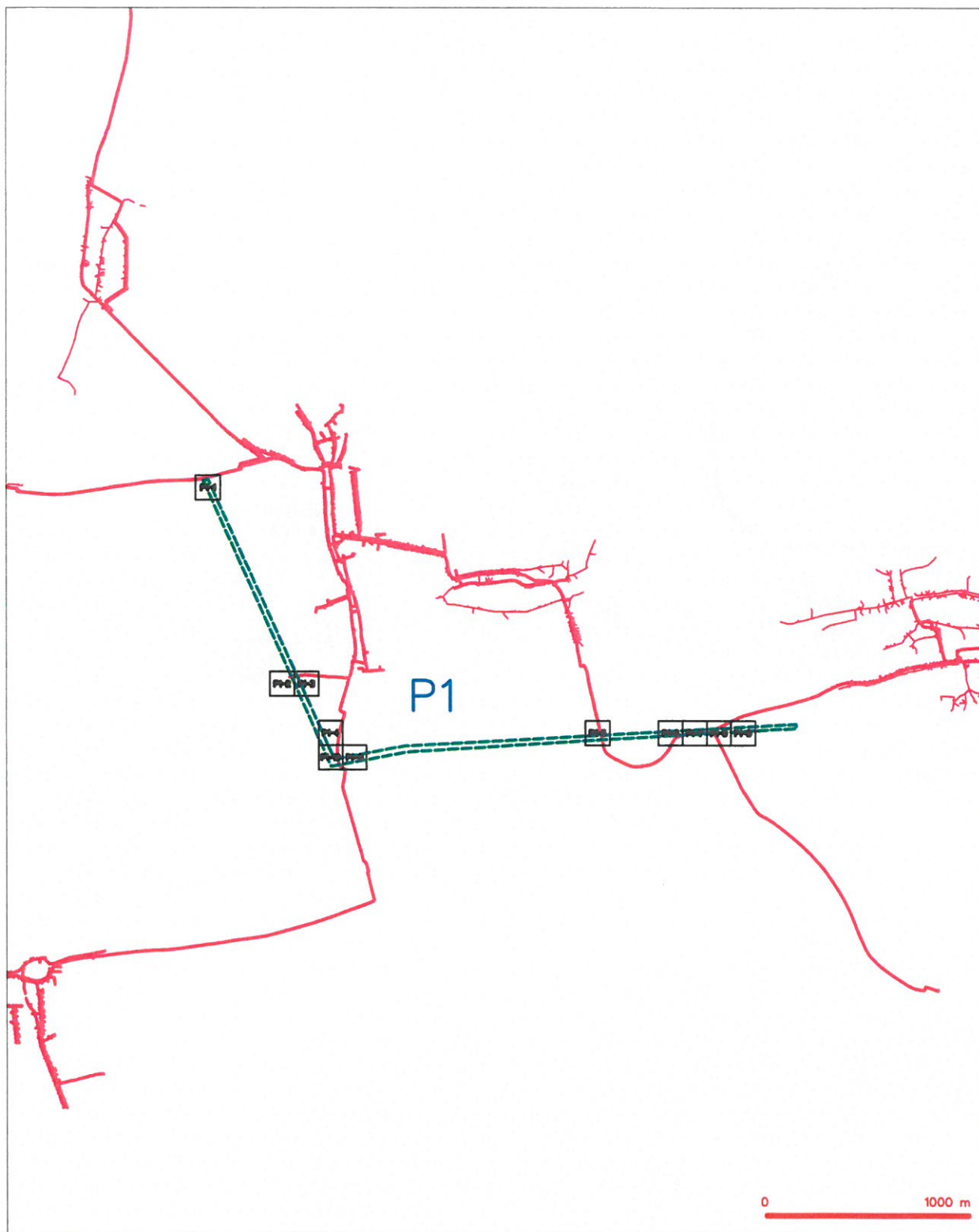
## LEGENDA

----- hranice zájmového území k vyjádření

Za společnost CETIN a.s.  
viz souhlas uvedený ve Vyjádření

*Kaň*  
CETIN a.s.  
Českomoravská 2510/19, Libeň  
190 00 Praha 9  
DIČ: CZ04084063  
**102**

**SITUAČNÍ VÝKRES - POLYGON 1**



**LEGENDA**

- |   |   |
|---|---|
| — hranice zájmového území k vyjádření   | — nezaměřený průběh optického kabelu, NEPÉ trubky nebo soustředěný optického a metalického kabelu |
| — NV přípojná území s NV přípojkou CETIN  | — rodové síť, ochranné pásmo rodové síť   |
| — zaměřený průběh metalického kabelu  | — nadzemní síť  |
| — zaměřený průběh optického kabelu, NEPÉ trubky nebo soustředěný optického a metalického kabelu | — napravné vedení síť   |
| — nezaměřený průběh metalického kabelu  | — podzemní síť cív  |
| — nadzemní síť cív  | — síť s NV  |
|   | — [ ] = detektor, kabelová  |

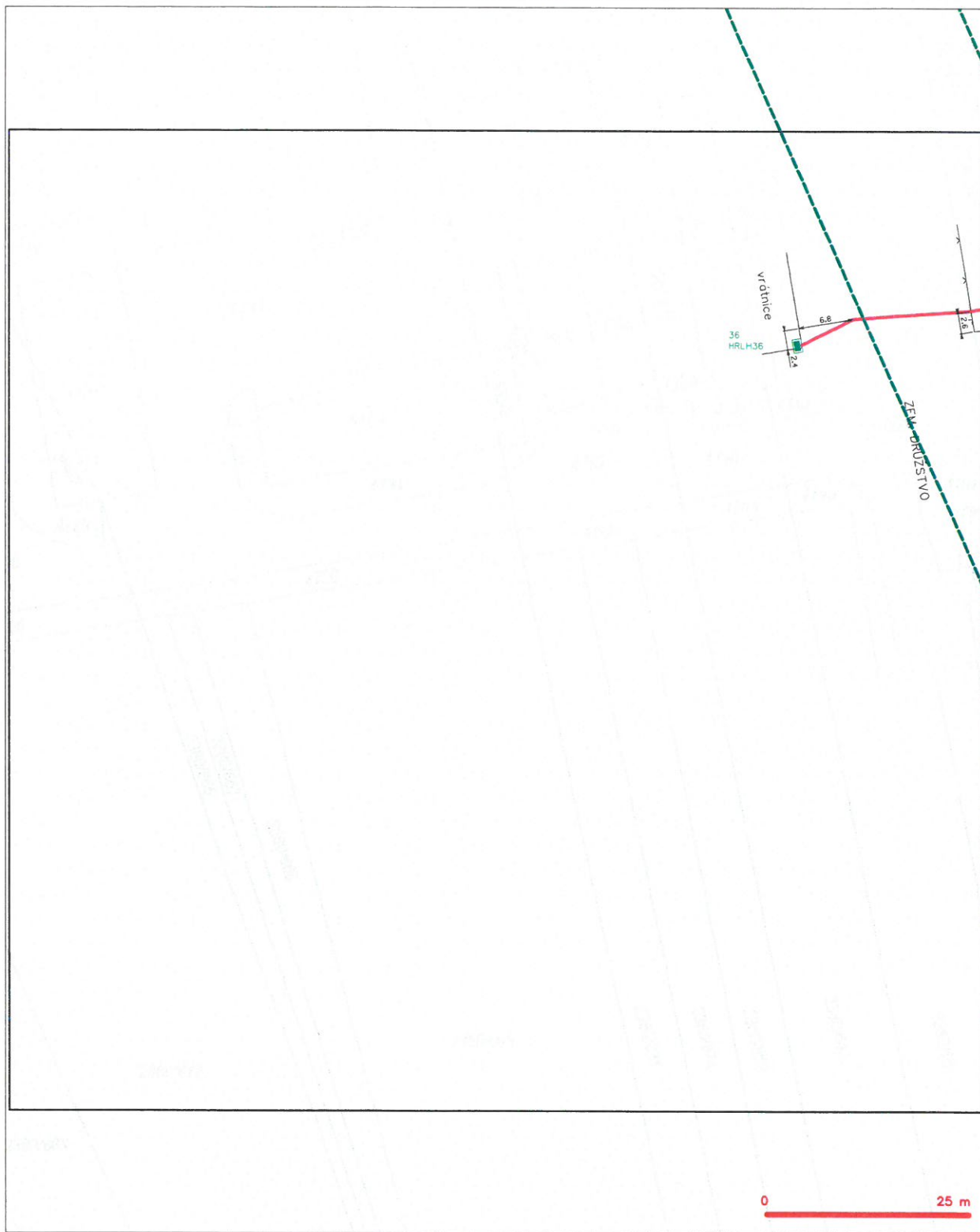
SITUAČNÍ VÝKRES - POLYGON 1, list kladu P1-1



- |   |   |   |  |
|---|---|---|--|
|  | hranice zářivého území s vyžádky              |  | nerozměřený průběh optického kabelu, NGPE trubky |
|  | hranice zářivého území s NN přípojkou CEN     |  | něco součástí optického a metalického kabelu     |
|  | zaměřený průběh metalického kabelu            |  | rozdělní síť, ostatní síťová rozdělní síť        |
|  | zaměřený průběh optického kabelu, NGPE trubky |  | podzemní síť                                     |
|  | něco součástí optického a metalického kabelu  |  | naprosování síť                                  |
|  | nerozměřený průběh metalického kabelu         |  | podzemní síť cizí                                |
|  | podzemní síť cizí                             |  | základ, kabelové                                 |
|  |   |  | zářivá síť                                       |



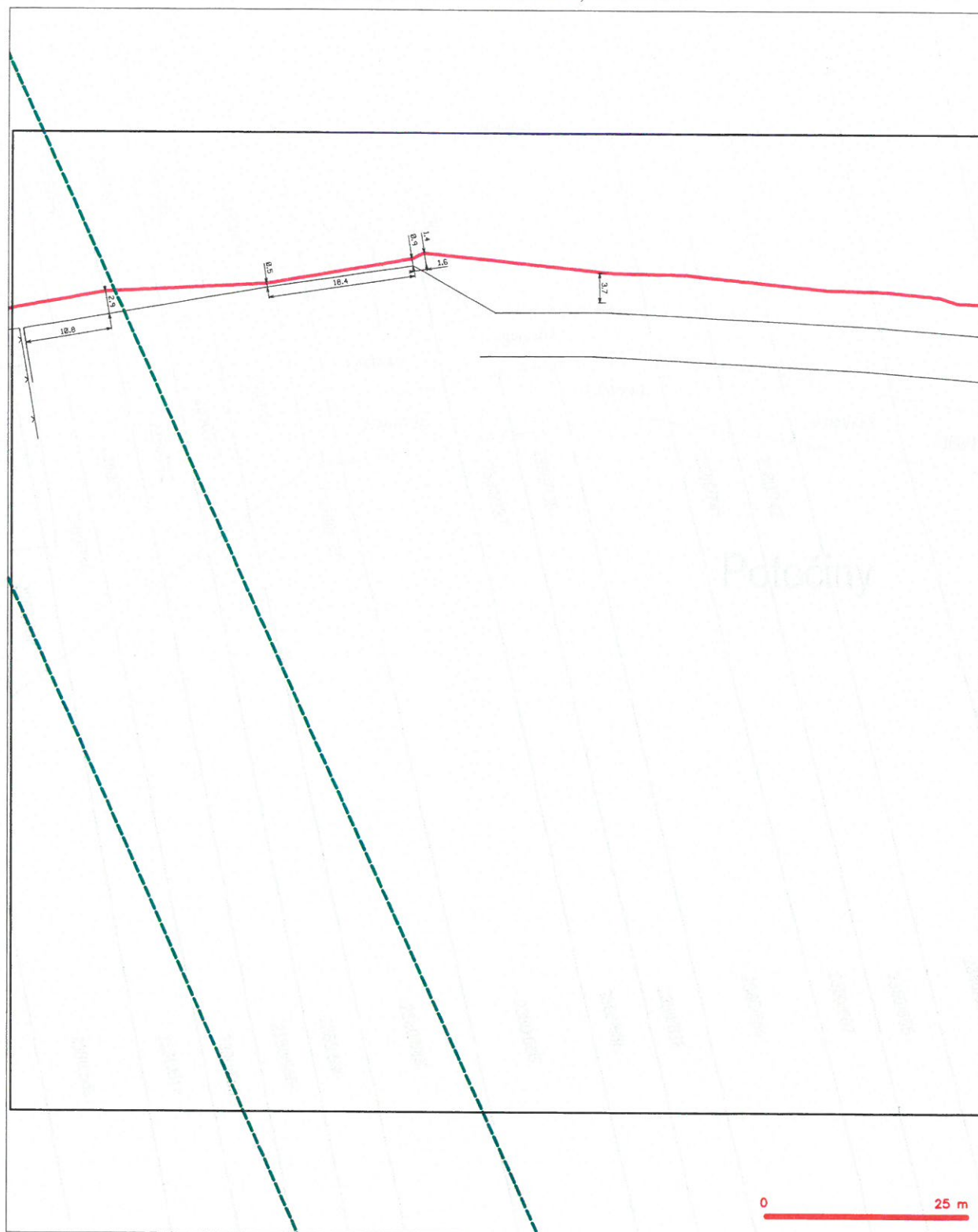
**SITUAČNÍ VÝKRES - POLYGON 1, list kladu P1-2**



**LEGENDA**

- |  |   |  |   |
|--|---|--|---|
|  | hranice zájmového území k vyjádření   |  | nezaměřený průběh optického kabelu, ADPE trubky nebo soustředěný optického a metalického kabelu |
|  | NV přípojka, území s NV přípojkou CETIN   |  | rozdělné síť, ochranné pásmo rozdělné síť   |
|  | zaměřený průběh metalického kabelu  |  | podzemní síť  |
|  | zaměřený průběh optického kabelu, ADPE trubky nebo soustředěný optického a metalického kabelu |  | naprogramované síť  |
|  | nezaměřený průběh metalického kabelu  |  | podzemní síť cizí   |
|  | podzemní síť cizí   |  | síť s NV  |

**SITUAČNÍ VÝKRES - POLYGON 1, list kladu P1-3**



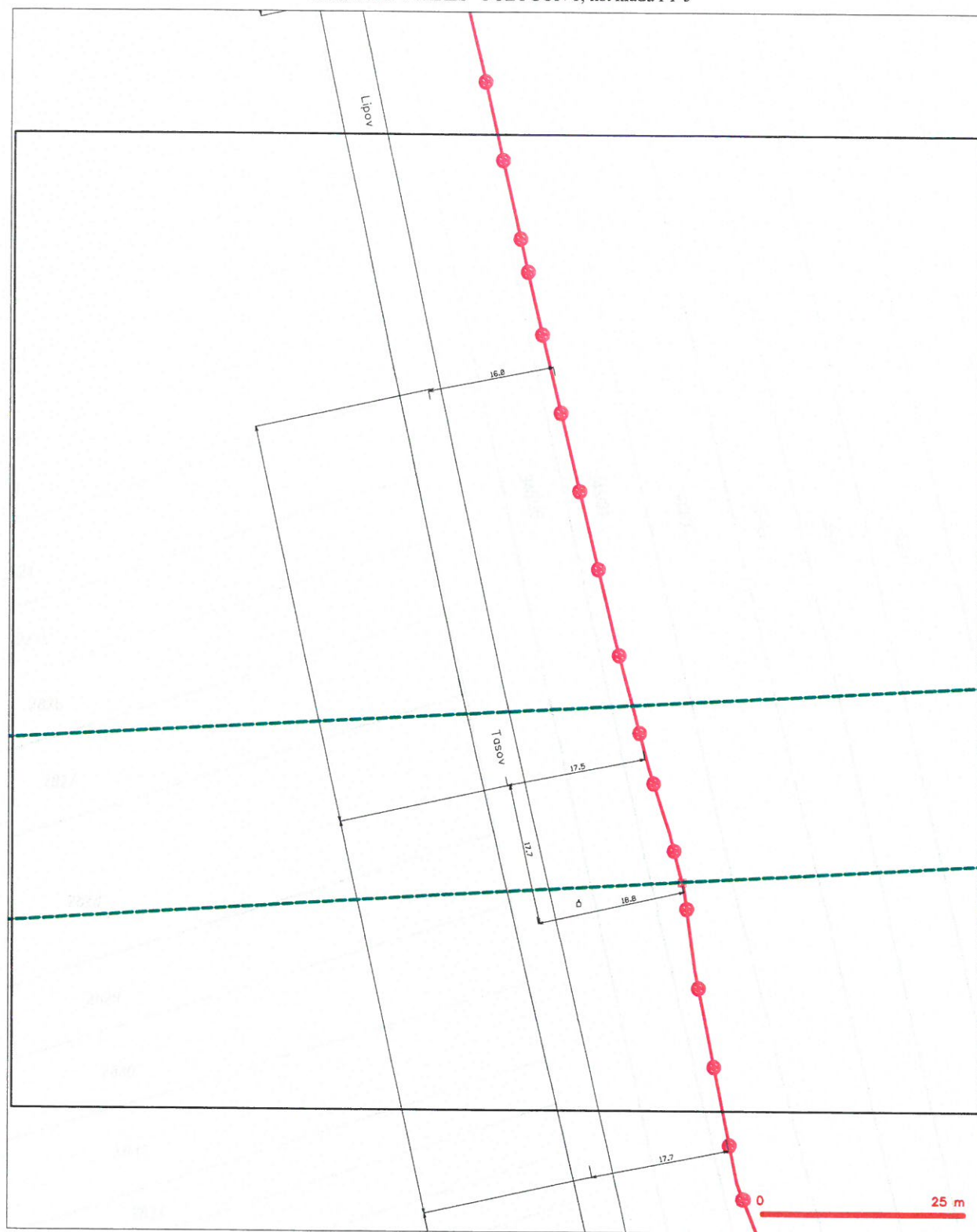
**LEGENDA**

- |  |   |  |   |
|--|---|--|---|
|  | hranice zájmového území a vyjádření           |  | nezaměřený průběh optického kabelu, NEPE trubky |
|  | NV přípojka, území z NV přípojkou CETIN       |  | nebo součástí optického a metalického kabelu    |
|  | zaměřený průběh metalického kabelu            |  | rozdělné síť, odrazové místo, rozdělné síť      |
|  | zaměřený průběh optického kabelu, NEPE trubky |  | podzemní síť                                    |
|  | nebo součástí optického a metalického kabelu  |  | napravovací síť                                 |
|  | nezaměřený průběh metalického kabelu          |  | podzemní síť cív                                |
|  | podzemní síť cív                              |  | síť z NV  |

### LEGENDA

- |  |   |  |   |
|--|---|--|---|
|  | hranice záporného území k vyřazení            |  | nezaměřený průběh optického kabelu, NDPC trubky |
|  | NV přípojná, území s NV přípojem COTN         |  | náboženské optického a metalotického kabelu     |
|  | zaměřený průběh metalotického kabelu          |  | rozdělné síti, odrazní pásmo rodnové síti       |
|  | zaměřený průběh optického kabelu, NDPC trubky |  | rozdělné síti                                   |
|  | náboženské optického a metalotického kabelu   |  | apropriovanou síti                              |
|  | nezaměřený průběh metalotického kabelu        |  | podzemní síti                                   |
|  | rozdělné síti                                 |  | síť z NV  |

**SITUAČNÍ VÝKRES - POLYGON 1, list kladu P1-5**

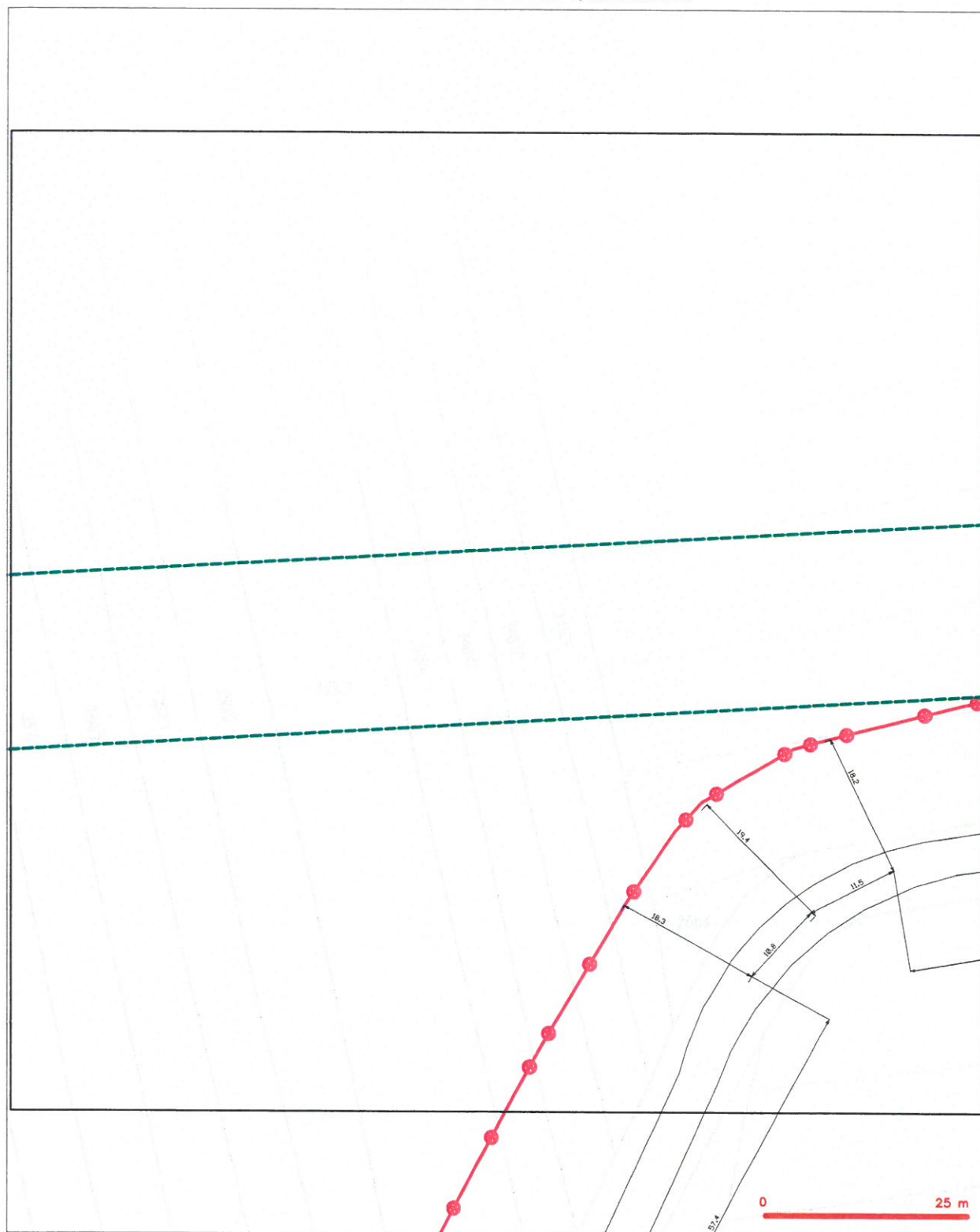


**LEGENDA**

- |  |   |  |   |
|--|---|--|---|
|  | hranice zájmového území a vyjádření           |  | nezaměřený průběh optického kabelu, NDPE trubky |
|  | NH přípojka, území s NH přípojkou CETIN       |  | nebo součet optického a metalického kabelu      |
|  | zaměřený průběh metalického kabelu            |  | radové síť, odtržené pásmo radové sítě          |
|  | zaměřený průběh optického kabelu, NDPE trubky |  | podzemní síť                                    |
|  | nebo součet optického a metalického kabelu    |  | napravovací síť                                 |
|  | nezaměřený průběh metalického kabelu          |  | podzemní síť cizí                               |
|  | podzemní síť cizí                             |  | síť s NH  |



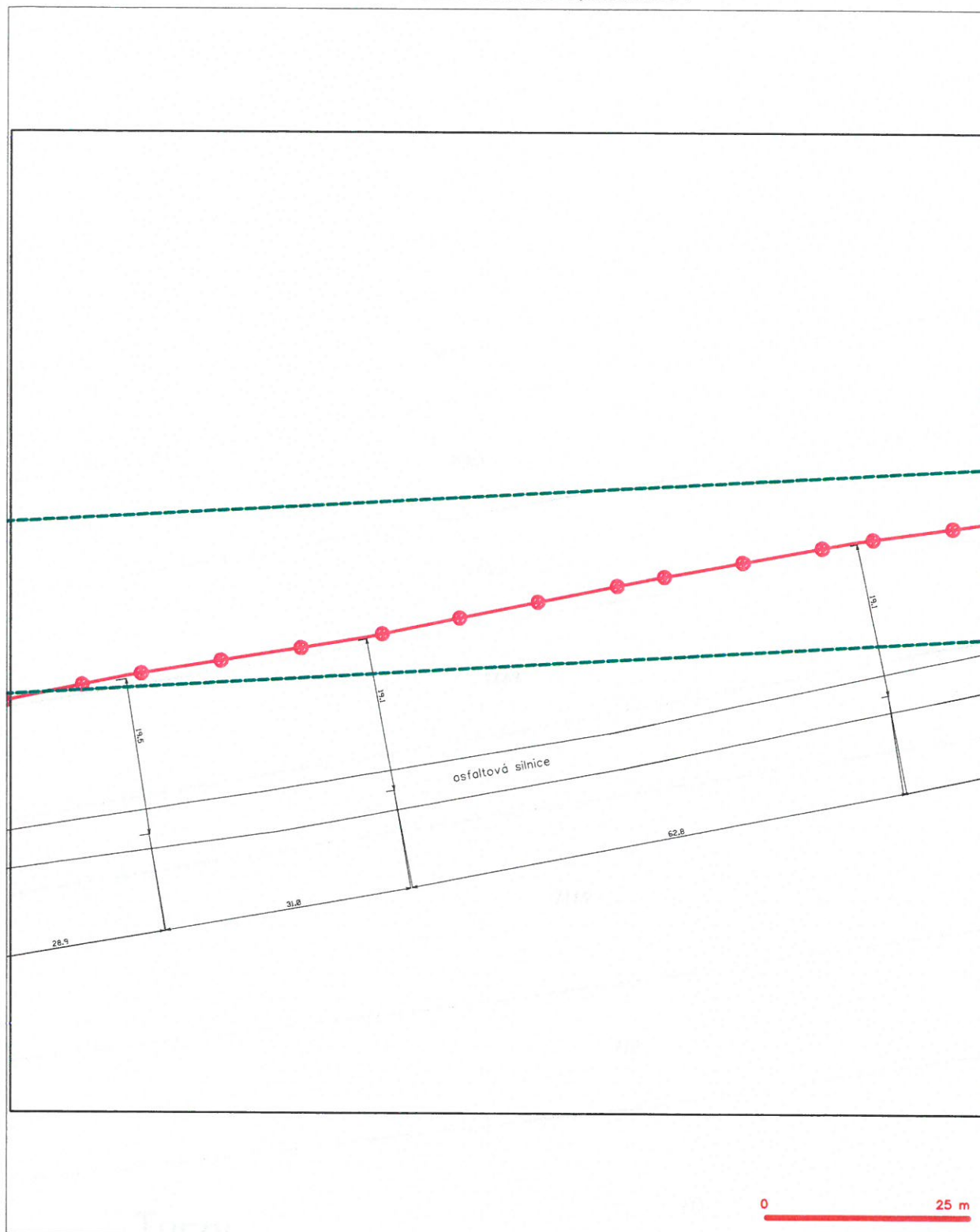
**SITUAČNÍ VÝKRES - POLYGON 1, list kladu P1-6**



**LEGENDA**

- |  |  |  |  |
|--|--|--|--|
|  | hranice zájmového území k vyjádření  |  | nezaměřený průběh optického kabelu, NDS trasy<br>nebo souše optického a metalického kabelu |
|  | NH přípojka, území a NH přípojka CETIN   |  | rozdělovací síť, ochranné pásmo rozdělovací sítě   |
|  | zaměřený průběh metalického kabelu   |  | rozvedená síť  |
|  | zaměřený průběh optického kabelu, NDS trasy<br>nebo souše optického a metalického kabelu |  | naprovozená síť  |
|  | nezaměřený průběh metalického kabelu   |  | podzemní síť cizí  |
|  | podzemní síť cizí  |  | síť s NH   |

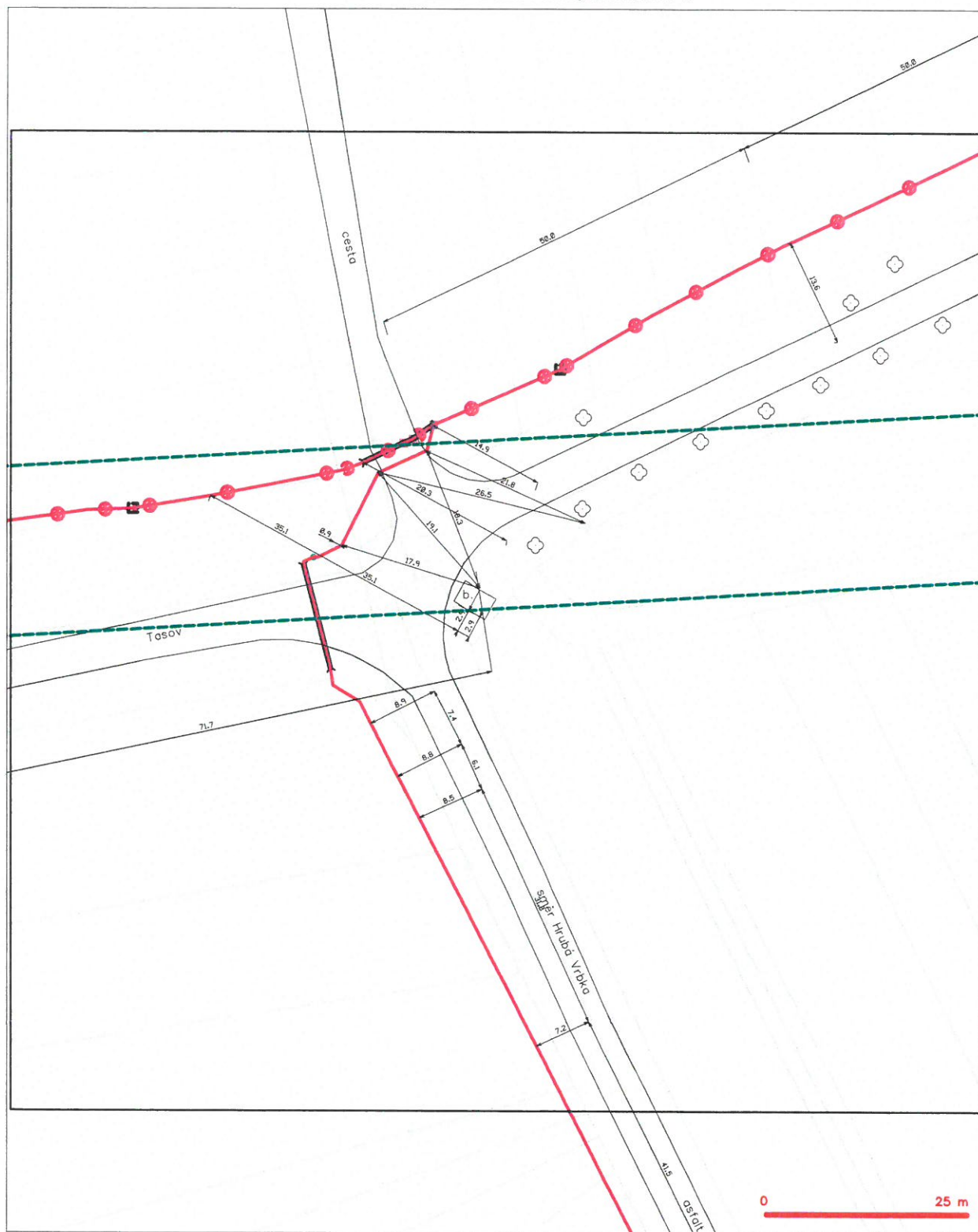
**SITUAČNÍ VÝKRES - POLYGON 1, list kladu P1-7**



**LEGENDA**

- |  |  |  |  |
|--|--|--|--|
|  | hranice zájmového území k vyjádření  |  | nezaměřený průběh optického kabelu, NEPE trubky nebo soušeň optického a metalického kabelu |
|  | NV přípojná, území a NV přípojnou CETIN  |  | radlové síle, ochranné pásmo radlové síle  |
|  | zaměřený průběh metalického kabelu   |  | podzemní síle  |
|  | nezaměřený průběh optického kabelu, NEPE trubky nebo soušeň optického a metalického kabelu |  | napravovanou síle  |
|  | nezaměřený průběh metalického kabelu   |  | podzemní síle cizí   |
|  | podzemní síle cizí   |  | síle a NV  |
|  |  |  | podzemní síle cizí   |
|  |  |  | podzemní síle cizí   |

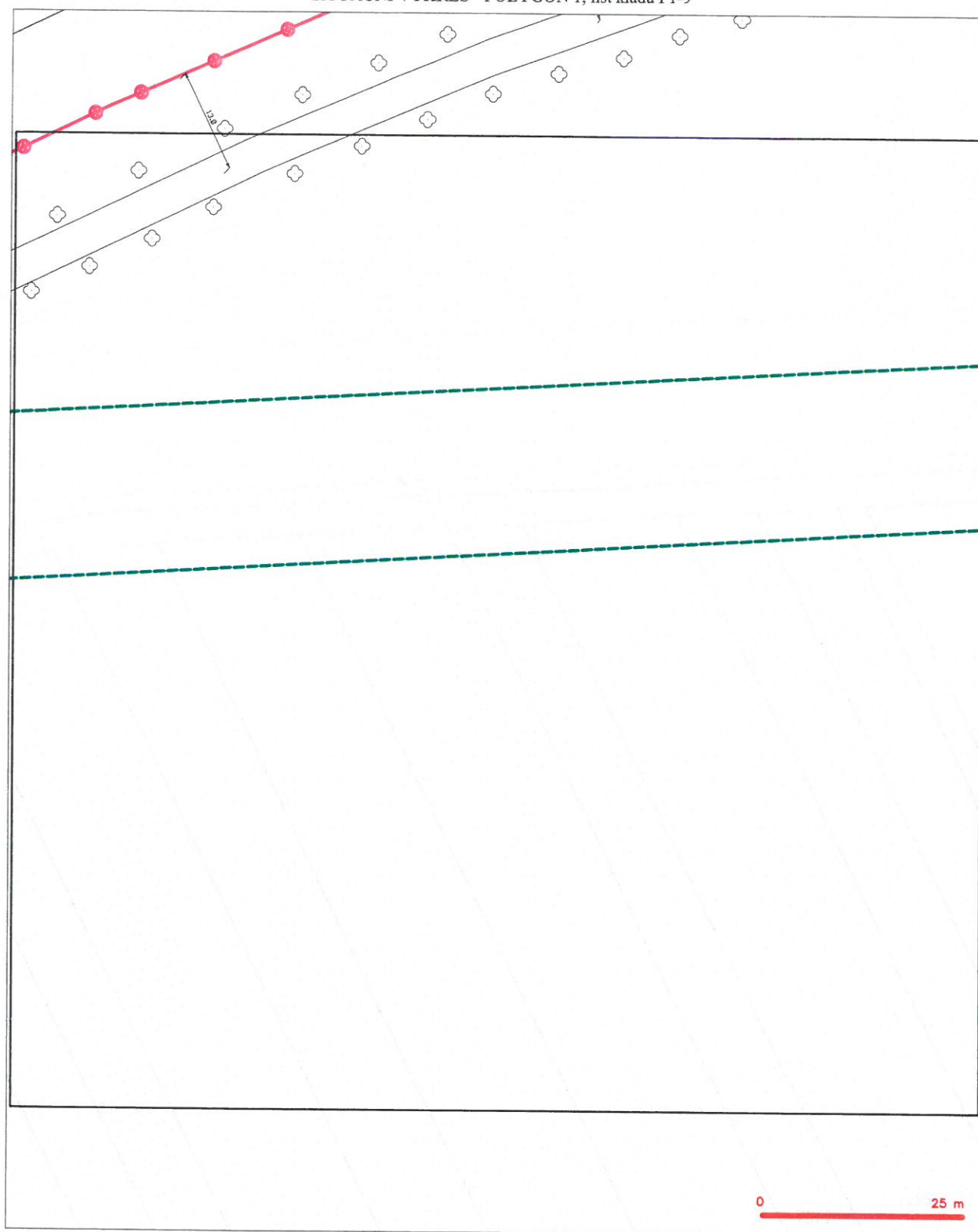
**SITUAČNÍ VÝKRES - POLYGON 1, list kladu P1-8**











**LEGENDA**

- |   |   |   |   |
|---|---|---|---|
| — | hranice stávajícího území s vyjádřením          | — | nezaměřený průběh optického kabelu, NDPE trubky |
| — | NV přípojka, území s NV přípojkou CETIN         | — | nábo soustředěný optického a metalického kabelu |
| — | zaměřený průběh metalického kabelu              | — | radicové síť, odtravné pásmo radicové síť       |
| — | zaměřený průběh optického kabelu, NDPE trubky   | — | podzemní síť                                    |
| — | nábo soustředěný optického a metalického kabelu | — | napravovací síť                                 |
| — | nezaměřený průběh metalického kabelu            | — | podzemní síť cizí                               |
| — | podzemní síť cizí                               | — | síť s NV  |

SITUAČNÍ VÝKRES - POLYGON 1, list kladu P1-9



### LEGENDA

- |   |   |   |   |
|---|---|---|---|
|  | hranice rájového území s výhledem             |  | nezastavěný příjezd optického kabelu, NPE trasy |
|  | NV přípojn. území s NV přípojkou ČGTH         |  | možná součást optického a metalického kabelu    |
|  | zastavěný příjezd metalického kabelu          |  | rodinné síti, ochranné pásmo rodinné sítě       |
|  | zastavěný příjezd optického kabelu, NPE trasy |  | rodinné síti                                    |
|  | možná součást optického a metalického kabelu  |  | naprogramované síti                             |
|  | nezastavěný příjezd metalického kabelu        |  | podzemní síti                                   |
|  | rodinné síti                                  |  | zást. s NV                                      |

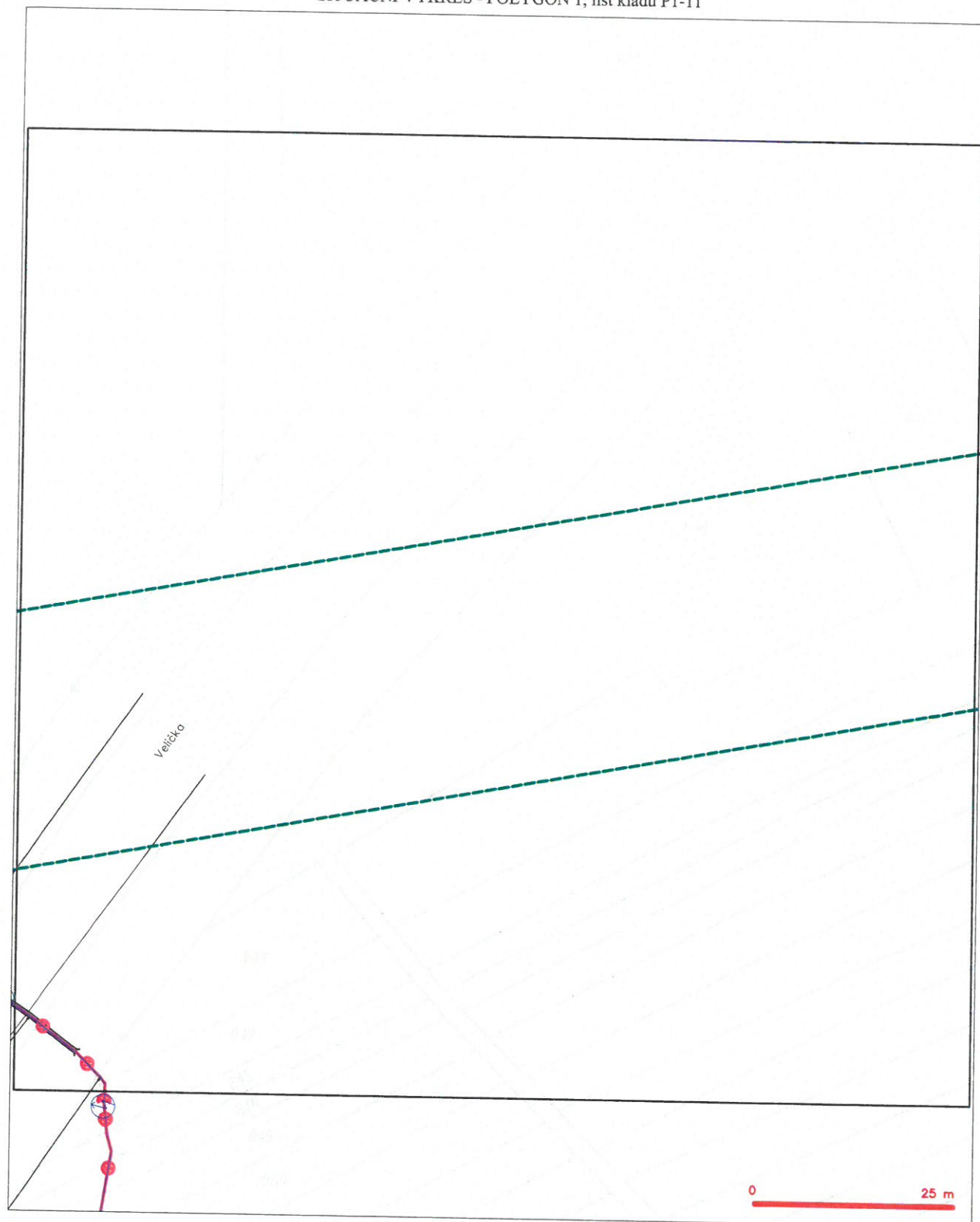


SITUAČNÍ VÝKRES - POLYGON 1, list kladu P1-10



- |   |   |   |  |
|---|---|---|--|
|  | hranice zdířového ústí či vyústění          |  | nerozměrný průběh optického kabelu, NDPE tržby |
|  | NV přípojek, ústí či NV přípojek ČSTN       |  | nano soudní optického a metalického kabelu     |
|  | zaměrný průběh metalického kabelu           |  | radarové síle, ostranění pásmo radarové síle   |
|  | zaměrný průběh optického kabelu, NDPE tržby |  | rozdrámení síle                                |
|  | nano soudní optického a metalického kabelu  |  | nerozvazování síle                             |
|  | nerozměrný průběh metalického kabelu        |  | nerozvazování síle čí                          |
|  | rozdrámení síle čí                          |  | podřazení síle čí                              |
|  |   |  | síle a NV                                      |

SITUAČNÍ VÝKRES - POLYGON 1, list kladu P1-11



### LEGENDA

- |  |  |  |  |
|--|--|--|--|
|  | hranice rájmového území či výhledů                   |  | nezarazovaný průběh optického kabelu, HDPF trubky    |
|  | HN přípojka, území s HN přípojkou ČGTH               |  | nezarazovaný průběh optického a metalotického kabelu |
|  | zarážkový průběh metalotického kabelu                |  | rodové síti, ochranné pásmo rodové síti              |
|  | zarážkový průběh optického kabelu, HDPF trubky       |  | rodové síti  |
|  | nezarazovaný průběh optického a metalotického kabelu |  | napravovací síti                                     |
|  | nezarazovaný průběh metalotického kabelu             |  | podzemní síti cizí                                   |
|  | rodové síti cizí                                     |  | kolektory, kabelové                                  |

**VYJÁDŘENÍ O EXISTENCI SÍTĚ ELEKTRONICKÝCH KOMUNIKACÍ  
společnosti CETIN a.s.  
(„Vyjádření“)**

**A VŠEOBECNÉ PODMÍNKY OCHRANY SÍTĚ ELEKTRONICKÝCH KOMUNIKACÍ  
společnosti CETIN a.s.  
(„Všeobecné podmínky ochrany SEK“)**

toto Vyjádření a Všeobecné podmínky ochrany SEK je vydané dle ustanovení § 101 zákona č. 127/2005 Sb., o elektronických komunikacích a o změně některých souvisejících zákonů, v účinném znění („**Zákon o elektronických komunikacích**“), a dle ustanovení § 161 zákona č. 183/2006 Sb., o územním plánování a stavebním řádu, v účinném znění („**Stavební zákon**“), a dle příslušných ustanovení zákona č. 89/2012 Sb., občanský zákoník, v účinném znění („**Občanský zákoník**“)

**Číslo jednací: 821009/21**

**Číslo žádosti: 0121 287 807 („Žádost“)**

Název akce („Stavba“)	VN701+Optika; R.Veselí n/M -R.Velká n/V - polygon B	
Důvod vydání Vyjádření („Důvod vyjádření“)	Územní souhlas	
Žadatel	ELING CZ s.r.o., kontaktní osoba: Emil Smutný, Střelnice 2797/22a, Brno, 62800	
Stavebník	EG.D, a.s., Lidická 1873/36, Brno, 60200	
Zájmové území	Okres	Hodonín
	Obec	Lipov, Louka, Velká nad Veličkou
	Kat. území / č. parcely	Lipov; Louka u Ostrohu; Velká nad Veličkou
Platnost Vyjádření	<b>13. 10. 2023 („Den konce platnosti Vyjádření“)</b>	

Žadatel Žádostí určil a vyznačil Zájmové území, jakož i určil Důvod Vyjádření.

Na základě určení a vyznačení Zájmového území Žadatelem a na základě určení Důvodu Vyjádření vydává společnost CETIN a.s. následující Vyjádření:

**Nedojde ke střetu se sítí elektronických komunikací (dále jen „SEK“) společnosti CETIN a.s.**

- (I) Na Žadatelem určeném a vyznačeném Zájmovém území se nevyskytuje SEK společnosti CETIN a.s.
- (II) Společnost CETIN a.s. **souhlasí, aby** Stavebník a/nebo Žadatel, je-li Stavebníkem v Zájmovém území vyznačeném v Žádosti, **provedl stavbu a/nebo činnosti** povolené příslušným správním rozhodnutím vydaným dle Stavebního zákona.
- (III) Stavebník nebo jím pověřená třetí osoba je povinen řídit se Všeobecnými podmínkami ochrany SEK, které jsou nedílnou součástí Vyjádření.

Vyjádření je platné pouze pro Zájmové území určené a vyznačené Žadatelem, jakož i pro Důvod Vyjádření stanovený a určený Žadatelem v Žádosti.

Vyjádření pozbývá platnosti i) v Den konce platnosti Vyjádření, ii) změnou rozsahu Zájmového území či změnou Důvodu Vyjádření uvedeného v Žádosti a/nebo iii) jakýmkoliv porušením kterékoliv povinnosti stanovené Všeobecnými podmínkami ochrany SEK, to vše v závislosti na tom, která ze skutečností rozhodná pro pozbytí platnosti Vyjádření nastane nejdříve.



Číslo jednací: 821009/21

Číslo žádosti: 0121 287 807

Společnost CETIN a.s. vydáním tohoto Vyjádření poskytl Žadateli pro Žadatelem určené a vyznačené Zájmové území veškeré informace o SEK dostupné společnosti CETIN a.s. ke dni podání Žádosti.

Ze strany společnosti CETIN a.s. může v některých případech docházet ke zpracování Vašich osobních údajů. Ke zpracování Vašich osobních údajů dochází vždy v souladu s platnými právními předpisy. Konkrétní zásady a podmínky zpracování osobních údajů společností CETIN a.s. jsou dostupné na <https://www.cetin.cz/zasady-ochrany-osobnich-udaju>.

V případě dotazů k Vyjádření kontaktujte prosím asistenční linku 800 630 630.

**Přílohami Vyjádření jsou:**

- *Všeobecné podmínky ochrany SEK*
- *Situační výkres (obsahuje Zájmové území určené a vyznačené Žadatelem a výřezy účelové mapy SEK)*

Vyjádření vydala společnost **CETIN a.s.** dne: 13. 10. 2021.



CETIN a.s.  
Českomoravská 2510/19, Libeň  
190 00 Praha 9  
DIČ: CZ04084063

102



**VŠEOBECNÉ PODMÍNKY OCHRANY SÍTĚ ELEKTRONICKÝCH KOMUNIKACÍ společnosti CETIN a.s.****1. PLATNOST VŠEOBECNÝCH PODMÍNEK**

- i) Tyto Všeobecné podmínky ochrany sítě elektronických komunikací (dále jen „VPOSEK“) tvoří součást Vyjádření (jak je tento pojem definován níže v článku 2 VPOSEK).
- ii) V případě rozporu mezi Vyjádřením a těmito VPOSEK mají přednost ustanovení Vyjádření, pokud není těmito VPOSEK stanoveno jinak.

**2. DEFINICE**

Níže uvedené termíny, jsou-li použity v těchto VPOSEK a uvozeny velkým písmenem, mají následující význam, není-li těmito VPOSEK a/nebo Příslušnými požadavky stanoveno výslovně jinak:

„**CETIN**“ znamená CETIN a.s. se sídlem Českomoravská 2510/19, Libeň, 190 00 Praha 9, IČO: 04084063, zapsaná v obchodním rejstříku vedeném Městským soudem v Praze pod spz. B 20623;

„**Občanský zákoník**“ znamená zákon č. 89/2012 Sb., občanský zákoník, v účinném znění;

„**POS**“ je zaměstnanec společnosti CETIN, pověřený ochranou sítě, Pavel Vlk, tel.: 602 439 711, e-mail: pavel.vlk@cetin.cz;

„**Den**“ je kalendářní den;

„**Příslušné požadavky**“ znamená jakýkoli a každý příslušný právní předpis, vč. technických norem, nebo normativní právní akt veřejné správy či samosprávy, nebo jakékoli rozhodnutí, povolení, souhlas nebo licenci, včetně podmínek, které s ním souvisí;

„**SEK**“ je síť elektronických komunikací ve vlastnictví CETIN;

„**Stavba**“ je stavba a/nebo činnosti ve vztahu, k níž bylo vydáno Vyjádření, a je prováděna Stavebníkem a/nebo Žadatelem v souladu s Příslušnými požadavky, povolená příslušným správním rozhodnutím vydaným dle Stavebního zákona;

„**Situační výkres**“ je výkres, který je přílohou Vyjádření a obsahuje Zájmové území určené a vyznačené Žadatelem v Žádosti a výřezy účelové mapy SEK;

„**Stavebník**“ je osoba takto označená ve Vyjádření;

„**Vyjádření**“ je vyjádření o existenci sítě elektronických komunikací vydané společností CETIN dne 13. 10. 2021 pod č.j. 821009/21;

„**Zájmové území**“ je území označené Žadatelem a/nebo Stavebníkem v Žádosti;

„**Stavební zákon**“ je zákon č. 183/2006 Sb., o územním plánování a stavebním řádu, v účinném znění;

„**Zákon o elektronických komunikacích**“ je zákon č. 127/2005 Sb., o elektronických komunikacích a o změně některých souvisejících zákonů, v účinném znění;

„**Žadatel**“ je osoba takto označená ve Vyjádření.

„**Žádost**“ je žádost, kterou Žadatel a/nebo Stavebník požádal CETIN o vydání Vyjádření.

**3. PLATNOST A ÚČINNOST VPOSEK**

Tyto VPOSEK jsou platné a účinné Dnem odeslání Vyjádření na i) adresu elektronické pošty Stavebníka a/nebo Žadatele uvedenou v Žádosti nebo ii) adresu pro doručení prostřednictvím poštovní přepravy uvedenou Stavebníkem a/nebo Žadatelem v Žádosti.

**4. OBECNÁ PRÁVA A POVINNOSTI STAVEBNÍKA A/NEBO ŽADATELE**

- (i) Stavebník, Žadatel je výslovně srozuměn s tím, že SEK je veřejně prospěšným zařízením, byla zřízena ve veřejném zájmu a je chráněna Příslušnými požadavky.

- (ii) Stavebník, Žadatel nebo jím pověřená třetí osoba, je povinen při provádění Stavby nebo jiných prací, při odstraňování havárií a projektování staveb, řídit se Příslušnými požadavky, správnou praxí v oboru stavebnictví a technologickými postupy a je povinen učinit veškerá nezbytná opatření vyžadovaná Příslušnými požadavky k ochraně SEK před poškozením. Povinnosti dle tohoto odstavce má Stavebník rovněž ve vztahu k SEK, které se nachází mimo Zájmové území.
- (iii) Při zjištění jakéhokoliv rozporu mezi údaji v Situačním výkresu, který je přílohou Vyjádření a skutečným stavem, je Stavebník a/nebo Žadatel povinen bez zbytečného odkladu, nejpozději Den následující po zjištění takové skutečnosti, zjištěný rozpor oznámit POS.
- (iv) Případné dodatečné požadavky na úpravu a přeložení SEK zajistí společnost CETIN v souladu s ustanovením § 104 odst. 17 Zákona o elektronických komunikacích.
- (v) Stavebník, Žadatel nebo jím pověřená třetí osoba, je povinen každé poškození či krádež SEK bezodkladně, nejpozději Den následující po zjištění takové skutečnosti, oznámit takovou skutečnost dohledovému centru společnosti CETIN na telefonní číslo +420 238 464 190.
- (vi) Bude-li Stavebník, Žadatel nebo jím pověřená třetí osoba na společnosti CETIN požadovat, aby se jako účastník správního řízení, pro jehož účely bylo toto Vyjádření vydáno, vzdala práva na odvolání proti rozhodnutí vydanému ve správním řízení, je oprávněn kontaktovat POS.

**5. ROZHODNÉ PRÁVO**

Vyjádření a VPOSEK se řídí českým právem, zejména Občanským zákoníkem, Zákonem o elektronických komunikacích a Stavebním zákonem. Veškeré spory z Vyjádření či VPOSEK vyplývající budou s konečnou platností řešeny u příslušného soudu České republiky.

**6. PÍSEMNÝ STYK**

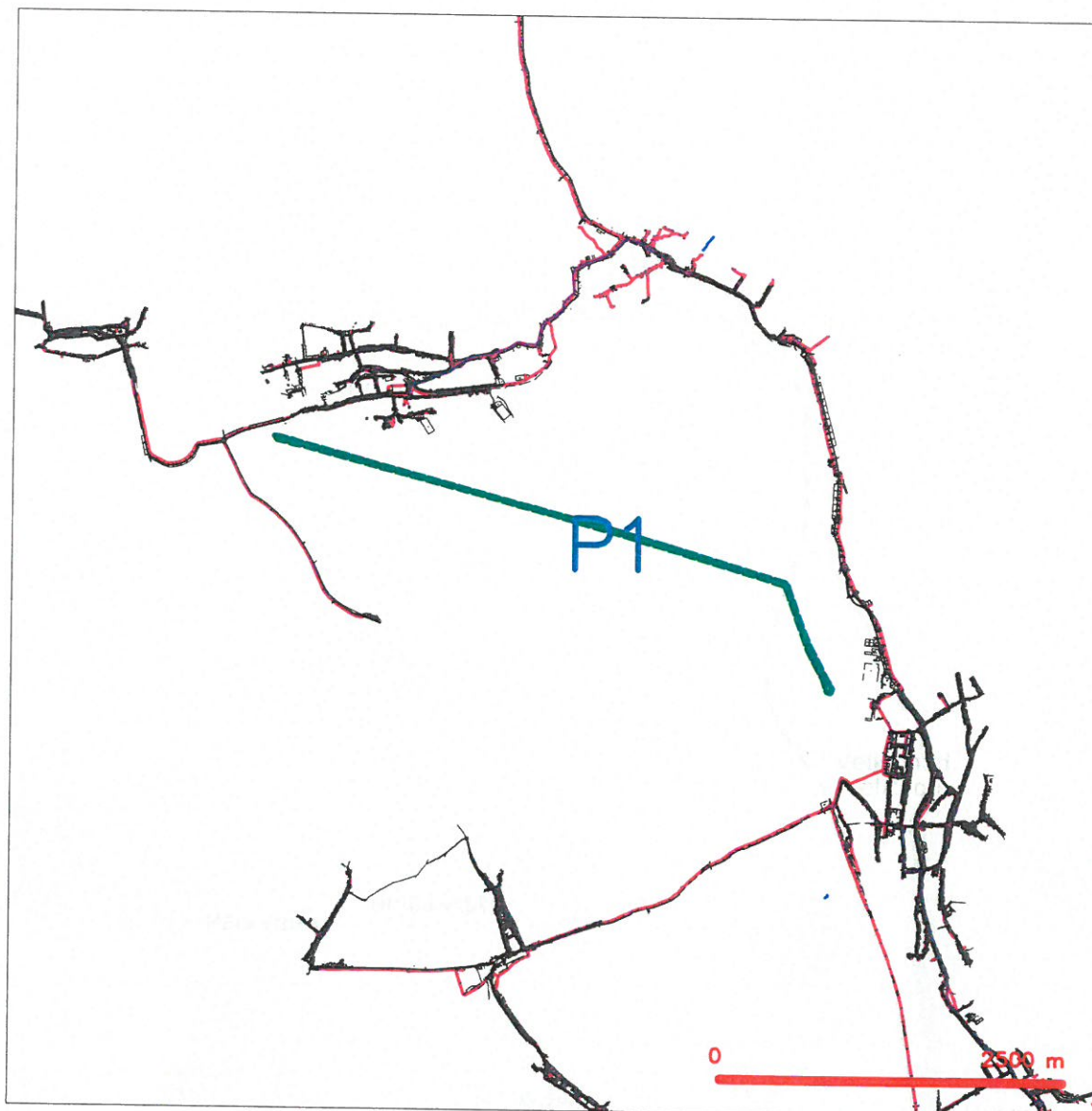
Písemným stykem či pojmem „písemně“ se pro účely Vyjádření a VPOSEK rozumí předání zpráv jedním z těchto způsobů:

- v listinné podobě;
- e-mailovou zprávou s uznávaným elektronickým podpisem dle zák. č. 297/2016 Sb., o službách vytvářejících důvěru pro elektronické transakce, v účinném znění; a/nebo e-mailovou zprávou zaslanou na adresu POS;

**7. ZÁVĚREČNÁ USTANOVENÍ**

- (i) Stavebník, Žadatel nebo jím pověřená třetí osoba je počínaje Dnem převzetí Vyjádření povinen užít informace a data uvedená ve Vyjádření pouze a výhradně k účelu, pro který mu byla tato poskytnuta. Stavebník, Žadatel nebo jím pověřená třetí osoba není oprávněn informace a data rozmnožovat, rozšiřovat, pronajímat, půjčovat či jinak umožnit jejich užívání třetí osobou bez předchozího písemného souhlasu společnosti CETIN.
- (ii) Pro případ porušení kterékoliv z povinností Stavebníka, Žadatele nebo jím pověřené třetí osoby, založené Vyjádřením /nebo těmito VPOSEK je Stavebník, Žadatel či jím pověřená třetí osoba odpovědný za veškeré náklady a škody, které společností CETIN vzniknou porušením povinností Stavebníka, Žadatele nebo jím pověřené třetí osoby.

## SITUAČNÍ VÝKRES - ZÁJMOVÉ ÚZEMÍ



### LEGENDA

- hranice zájmového území k vyjádření
- NN přípojka, území s NN přípojkou CETIN
- zaměřený průběh metalického kabelu
- zaměřený průběh optického kabelu, HDPE trubky nebo souběh optického a metalického kabelu
- nezaměřený průběh metalického kabelu
- nadzemní síť cizí
- nezaměřený průběh optického kabelu, HDPE trubky nebo souběh optického a metalického kabelu
- radiové sítě, ochranné pásmo radiové sítě
- nadzemní síť
- neprůhledná síť
- podzemní síť cizí
- síť s NN
- kolektor, kabelovod

Za společnost CETIN a.s.  
viz souhlas uvedený ve Vyjádření

*Karl*  
CETIN a.s.  
Českomoravská 2510/19, Libeň  
190 00 Praha 9  
DIČ: CZ04084063  
102





PRO SPOLEČNÉ ZÁJITKY

Vyřizuje: Dundáček Petr

E-mail: petr.dundacek@t-mobile.cz

ELING CZ s.r.o.  
Emil Smutný  
Střelnice 2797/22a  
62800 Brno

Naše značka: E51421/21

V Praze dne: 13.10.2021

**Vyjádření a stanovení podmínek pro udělení souhlasu s umístěním stavby v ochranném pásmu sítě technické infrastruktury ( TI ) společnosti T-Mobile Czech Republic a.s.**

Vydané podle § 101 ZÁKONA Č. 127/2005 Sb., o elektronických komunikacích a o změně některých souvisejících zákonů ( zákon o elektronických komunikacích – dále jen ZEK ), ve znění pozdějších předpisů a §161 zákona č. 183/2006 Sb., o územním plánování a stavebním řádu ( stavební zákon) či dle dalších příslušných právních předpisů

**Věc:** VN701+Optika; R.Veselí n/M -R.Velká n/V - polygon A

**Stupeň:** Prověření existence sítě

Na základě předložených projektových podkladů dáváme **souhlasné stanovisko k vydání Územního souhlasu / rozhodnutí (Stavebního povolení) a následně souhlas s realizací stavby.**

Dle předložených dokladů nedojde ke kolizi s technickou infrastrukturou společnosti **T-Mobile Czech Republic a.s.**

**Toto stanovisko má platnost 1 rok a nelze prodloužit. Po uplynutí platnosti zadejte žádost o nové stanovisko na:**  
<https://ochranasiti.t-mobile.cz/vyjadreni/>

**T-Mobile**  
T-Mobile Czech Republic a.s.  
Tomáčkova 2144/1  
148 00 Praha 4  
IČ 649 49 681, DIČ CZ64949681

Ochrana sítí  
Technologický úsek

**V další komunikaci nebo požadavku doplňujících dotazů, uvádějte do „Předmětu“ e-mailu vždy číslo jednací.**



Příloha č. 1

**Rekapitulace žádosti o vyjádření k existenci sítě elektronických komunikací**

Číslo žádosti: E51421/21  
Název stavby /akce: VN701+Optika; R.Veselí n/M -R.Velká n/V - polygon A  
Datum podání žádosti: 13.10.2021  
Důvod žádosti: Prověření existence sítě  
Popis jiného důvodu žádosti: Územní souhlas  
Poznámka:

**Žadatel**

Firma / organizace: ELING CZ s.r.o.  
IČ: 27752810  
DIČ:  
Kontaktní osoba: Emil Smutný  
Adresa: Střelnice 2797/22a  
Město / obec: Brno  
PSČ: 62800  
Stát:  
E-mail: smutny@elingcz.cz  
Telefonní číslo: +420723028527

**Stavebník**

Firma / organizace: EG.D, a.s.  
Kontaktní osoba: Ondřej Časár  
Adresa: Lidická 1873/36  
Město / obec: Brno  
PSČ: 60200  
Stát:  
E-mail: ondrej.casar@egd.cz  
Telefonní číslo: +420535142256

**Stavba**

Výška nad terénem (metry): 25 m  
Projektant:  
Druh stavby: Ostatní  
Hodnota projektu:  
Měsíc zahájení stavby:  
Měsíc ukončení stavby:

**Odeslání stanoviska**

E-mail: smutny@elingcz.cz

Příloha č. 2

# Situační plánek

Zájmová oblast (zájmové oblasti) zadaná žadatelem



Geometrie zájmové oblasti (zájmových oblastí) žádosti ve formátu WKT a souřadnicovém systému S-JTSK. Zkopírováním textu lze geometrii zobrazit v jakémkoli softwaru podporujícím formát WKT.

POLYGON((-543255.07 -1198296.59,-542621.39 -1199710.79,-542232.45 -1199639.35,-541295.83 -1199579.82,-540291.73 -1199521.61,-540294.38 -1199501.77,-542247.01 -1199610.25,-542605.52 -1199675.07,-542883.33 -1199063.89,-543233.9 -1198287.33,-543255.07 -1198296.59))





PRO SPOLEČNÉ ZÁŽITKY

Vyřizuje: Dundáček Petr

E-mail: petr.dundacek@t-mobile.cz

ELING CZ s.r.o.  
Emil Smutný  
Sřfelnice 2797/22a  
62800 Brno

Naše značka: E51428/21

V Praze dne: 13.10.2021

**Vyjádření a stanovení podmínek pro udělení souhlasu s umístěním stavby v ochranném pásmu  
sítě technické infrastruktury ( TI ) společnosti T-Mobile Czech Republic a.s.**

Vydané podle § 101 ZÁKONA Č. 127/2005 Sb., o elektronických komunikacích a o změně některých souvisejících zákonů ( zákon o elektronických komunikacích – dále jen ZEK ), ve znění pozdějších předpisů a §161 zákona č. 183/2006 Sb., o územním plánování a stavebním řádu ( stavební zákon) či dle dalších příslušných právních předpisů

**Věc:** VN701+Optika; R.Veselí n/M -R.Velká n/V - polygon B

**Stupeň:** Prověření existence sítě

Na základě předložených projektových podkladů dáváme **souhlasné stanovisko** k vydání Územního souhlasu / rozhodnutí (Stavebního povolení) a následně **souhlas s realizací stavby**.

Dle předložených dokladů nedojde ke kolizi s technickou infrastrukturou společnosti **T-Mobile Czech Republic a.s.**

Toto stanovisko má platnost 1 rok a nelze prodloužit. Po uplynutí platnosti zadejte žádost o nové stanovisko na:  
<https://ochranasiti.t-mobile.cz/vyjadreni/>

**T-Mobile**  
T-Mobile Czech Republic a.s.  
Tomáčkova 2144/1  
148 00 Praha 4  
IČ 649 49 681, DIČ CZ64949681

Ochrana sítě  
Technologický úsek

V další komunikaci nebo požadavku doplňujících dotazů, uvádějte do „Předmětu“ e-mailu vždy číslo jednací.



Příloha č. 1

**Rekapitulace žádosti o vyjádření k existenci sítě elektronických komunikací**

Číslo žádosti: E51428/21  
Název stavby /akce: VN701+Optika; R.Veselí n/M -R.Velká n/V - polygon B  
Datum podání žádosti: 13.10.2021  
Důvod žádosti: Prověření existence sítě  
Popis jiného důvodu žádosti: Územní souhlas  
Poznámka:

**Žadatel**

Firma / organizace: ELING CZ s.r.o.  
IČ: 27752810  
DIČ:  
Kontaktní osoba: Emil Smutný  
Adresa: Střelnice 2797/22a  
Město / obec: Brno  
PSČ: 62800  
Stát:  
E-mail: smutny@elingcz.cz  
Telefonní číslo: +420723028527

**Stavebník**

Firma / organizace: EG.D, a.s.  
Kontaktní osoba: Ondřej Časár  
Adresa: Lidická 1873/36  
Město / obec: Brno  
PSČ: 60200  
Stát:  
E-mail: ondrej.casar@egd.cz  
Telefonní číslo: +420723028527

**Stavba**

Výška nad terénem (metry): 25 m  
Projektant:  
Druh stavby: Ostatní  
Hodnota projektu:  
Měsíc zahájení stavby:  
Měsíc ukončení stavby:

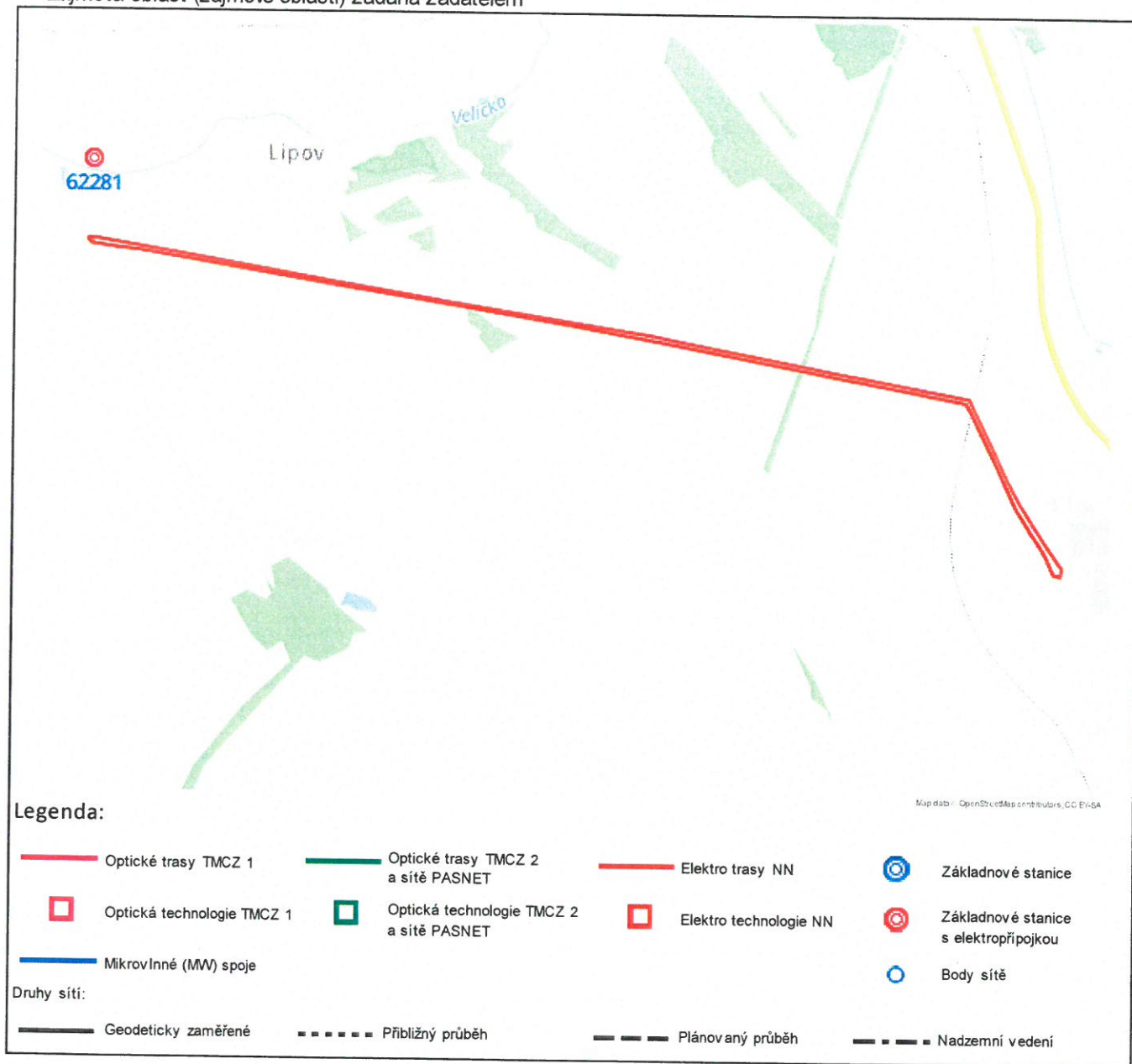
**Odeslání stanoviska**

E-mail: smutny@elingcz.cz

Příloha č. 2

# Situační plánek

Zájmová oblast (zájmové oblasti) zadaná žadatelem



Geometrie zájmové oblasti (zájmových oblastí) žádosti ve formátu WKT a souřadnicovém systému S-JTSK. Zkopírováním textu lze geometrii zobrazit v jakémkoli softwaru podporujícím formát WKT.

POLYGON((-540317 -1199501.77,-540266.73 -1199508.12,-539808.47 -1199631.95,-539448.64 -1199729.31,-538754.84 -1199915.05,-538200.8 -1200058.32,-537902.35 -1200133.73,-537724.15 -1200186.12,-536887.47 -1200427.81,-536534.52 -1200528.35,-536407.65 -1200869.67,-536354.73 -1200991.38,-536241.36 -1201205.69,-536189.04 -1201296.97,-536200.95 -1201328.72,-536231.31 -1201316.28,-536260.41 -1201227.38,-536371.93 -1201016.51,-536525.39 -1200603.76,-536551.98 -1200544.23,-536889.59 -1200445.8,-537757.89 -1200195.64,-538275.01 -1200051.57,-538753.65 -1199925.37,-539450.76 -1199743.6,-540092.64 -1199573.74,-540177.96 -1199556.01,-540301.13 -1199526.11,-540317 -1199501.77))





**ELING CZ s.r.o.**  
**Emil Smutný**  
**Střelnice 2797/22a**  
**628 00 Brno**

V Praze, 13.10.2021

Naše zn.: **MW9910184484348081**

Věc: vyjádření k žádosti k akci **"VN701+Optika; R.Veselí n/M -R.Velká n/V - polygon A"**

Společnost Vodafone Czech Republic a.s. ( dále jen „Vodafone“ ), se sídlem Praha 5, náměstí Junkových 2, IČ: 25788001, zapsaná dne 13.8. 1999 v obchodním rejstříku vedeném Městským soudem v Praze pod spisovou značkou B.6064 a společnost Vantage Towers, s.r.o. se sídlem Závěšova 502/5, Nusle, 140 00 Praha 4, zapsaná v obchodním rejstříku vedeném u Městského soudu v Praze pod sp. zn. C 330005, IČO: 09056009, DIČ: CZ09056009 zastoupená Vodafone na základě plné moci Vám sděluje, že dle Vámi podané žádosti ze dne **13.10.2021**, která je nedílnou součástí tohoto vyjádření,

#### **souhlasí s realizací projektu.**

Ve Vámi zadaném zájmovém území a v uvedené výšce (výška stavby: 25 m, výška jeřábu: 25 m) se nenachází žádné podzemní ani nadzemní vedení.

Platnost vyjádření je **1 rok** od data vydání. Vyjádření je platné pouze v rámci předmětného projektu a pro důvod vydání vyjádření stanovený žadatelem v žádosti.

Vyjádření pozbývá platnosti uplynutím doby platnosti, změnou rozsahu zájmového území i změnou důvodu vydání vyjádření uvedeného v žádosti, to vše v závislosti na tom, která ze skutečností rozhodná pro pozbytí platnosti tohoto vyjádření nastane nejdříve. Po skončení platnosti si musíte podat novou žádost na adrese <https://www.zadostovyjadreni.cz/vodafone/>.

S pozdravem

v.z. Nora Hlásenská  
Vodafone Czech Republic a. s.  
náměstí Junkových 2808/2  
150 00 Praha 5

Tel.: 775012847  
E-mail: nora.hlasenska1@vodafone.com



**Seznam příloh/přiložených souborů:**  
Zadost\_MW9910184484348081.pdf

Strana 1/1, vyjádření k žádosti č. MW9910184484348081

Vodafone Czech Republic a.s.  
Náměstí Junkových 2  
155 00 Praha 5

Vodafone péče o zákazníky: 800 77 00 77  
IČO: 25788001, DIČ: CZ25788001  
vodafone.cz

Společnost zapsaná v obchodním rejstříku vedeném Městským soudem v Praze, oddíl B, vložka 6064.







**ELING CZ s.r.o.**  
**Emil Smutný**  
**Střelnice 2797/22a**  
**628 00 Brno**

V Praze, 13.10.2021

Naše zn.: **MW9910184491348105**

Věc: vyjádření k žádosti k akci **"VN701+Optika; R.Veselí n/M -R.Velká n/V - polygon B"**

Společnost Vodafone Czech Republic a.s. (dále jen „Vodafone“), se sídlem Praha 5, náměstí Junkových 2, IČ: 25788001, zapsaná dne 13.8. 1999 v obchodním rejstříku vedeném Městským soudem v Praze pod spisovou značkou B.6064 a společnost Vantage Towers, s.r.o. se sídlem Závišova 502/5, Nusle, 140 00 Praha 4, zapsaná v obchodním rejstříku vedeném u Městského soudu v Praze pod sp. zn. C 330005, IČO: 09056009, DIČ: CZ09056009 zastoupená Vodafone na základě plné moci Vám sděluje, že dle Vámi podané žádosti ze dne **13.10.2021**, která je nedílnou součástí tohoto vyjádření,

#### **souhlasí s realizací projektu.**

Ve Vámi zadaném zájmovém území a v uvedené výšce (výška stavby: 25 m, výška jeřábu: 25 m) se nenachází žádné podzemní ani nadzemní vedení.

Platnost vyjádření je **1 rok** od data vydání. Vyjádření je platné pouze v rámci předmětného projektu a pro důvod vydání vyjádření stanovený žadatelem v žádosti.

Vyjádření pozbývá platnosti uplynutím doby platnosti, změnou rozsahu zájmového území i změnou důvodu vydání vyjádření uvedeného v žádosti, to vše v závislosti na tom, která ze skutečností rozhodná pro pozbytí platnosti tohoto vyjádření nastane nejdříve. Po skončení platnosti si musíte podat novou žádost na adrese <https://www.zadostovyjadreni.cz/vodafone/>.

S pozdravem

v.z. Nora Hlásenská  
Vodafone Czech Republic a.s.  
náměstí Junkových 2  
155 00 Praha 5

Tel.: 775012847  
E-mail: [nora.hlasenska1@vodafone.com](mailto:nora.hlasenska1@vodafone.com)

  
Vodafone Czech Republic a.s.  
náměstí Junkových 2, 155 00 Praha 5  
IČO: 25788001, DIČ: CZ25788001  
tel.: 775 971 111, fax: 775 971 92

**Seznam příloh/přiložených souborů:**  
Zadost\_MW9910184491348105.pdf

**VYJÁDŘENÍ O EXISTENCI SÍTĚ ELEKTRONICKÝCH KOMUNIKACÍ  
společnosti CETIN a.s.  
(„Vyjádření“)**

**A VŠEOBECNÉ PODMÍNKY OCHRANY SÍTĚ ELEKTRONICKÝCH KOMUNIKACÍ  
společnosti CETIN a.s.  
(„Všeobecné podmínky ochrany SEK“)**

toto Vyjádření a Všeobecné podmínky ochrany SEK je vydané dle ustanovení § 101 zákona č. 127/2005 Sb., o elektronických komunikacích a o změně některých souvisejících zákonů, v účinném znění („**Zákon o elektronických komunikacích**“), a dle ustanovení § 161 zákona č. 183/2006 Sb., o územním plánování a stavebním řádu, v účinném znění („**Stavební zákon**“), a dle příslušných ustanovení zákona č. 89/2012 Sb., občanský zákoník, v účinném znění („**Občanský zákoník**“)

**Číslo jednací: 820967/21**

**Číslo žádosti: 0121 287 770 („Žádost“)**

Název akce („Stavba“)	VN701+Optika; R.Veselí n/M -R.Velká n/V - polygon A	
Důvod vydání Vyjádření („Důvod vyjádření“)	Územní souhlas	
Žadatel	ELING CZ s.r.o., kontaktní osoba: Emil Smutný, Střelnice 2797/22a, Brno, 62800	
Stavebník	EG.D, a.s., Lidická 1873/36, Brno, 60200	
Zájmové území	Okres	Hodonín
	Obec	Hroznová Lhota, Lipov, Tasov
	Kat. území / č. parcely	Hroznová Lhota; Lipov; Tasov nad Veličkou
Platnost Vyjádření	21. 10. 2023 („Den konce platnosti Vyjádření“)	

Žadatel Žádostí určil a vyznačil Zájmové území, jakož i určil Důvod Vyjádření.

Na základě určení a vyznačení Zájmového území Žadatelem a na základě určení Důvodu Vyjádření vydává společnost CETIN a.s. následující Vyjádření:

**Dojde ke střetu se sítí elektronických komunikací (dále jen „SEK“) společnosti CETIN a.s.**

- (I) Na Žadatelem určeném a vyznačeném Zájmovém území se vyskytuje SEK společnosti CETIN a.s.;
- (II) Společnost CETIN a.s. **za podmínky splnění bodu (III)** tohoto Vyjádření **souhlasí**, aby Stavebník a/nebo Žadatel, je-li Stavebníkem v Zájmovém území vyznačeném v Žádosti, provedl Stavbu a/nebo činnosti povolené příslušným správním rozhodnutím vydaným dle Stavebního zákona;
- (III) Stavebník a/nebo Žadatel, je-li Stavebníkem je povinen řídit se Všeobecnými podmínkami ochrany SEK, které jsou nedílnou součástí Vyjádření;
- (IV) Pro případ, že bude nezbytné přeložení SEK, zajistí vždy takové přeložení SEK její vlastník, společnost CETIN a.s. Stavebník, který vyvolal překládku SEK je dle ustanovení § 104 odst. 17 Zákona o elektronických komunikacích povinen uhradit společnosti CETIN a.s. veškeré náklady na nezbytné úpravy dotčeného úseku SEK, a to na úrovni stávajícího technického řešení;
- (V) Pro účely přeložení SEK dle bodu (IV) tohoto Vyjádření je Stavebník povinen uzavřít se společností CETIN a.s. Smlouvu o realizaci překládky SEK.



Číslo jednací: 820967/21

Číslo žádosti: 0121 287 770

Vyjádření je platné pouze pro Zájmové území určené a vyznačené Žadatelem, jakož i pro Důvod Vyjádření stanovený a určený Žadatelem v Žádosti.

Vyjádření pozbývá platnosti i) v Den konce platnosti Vyjádření, ii) změnou rozsahu Zájmového území či změnou Důvodu Vyjádření uvedeného v Žádosti a/nebo iii) jakýmkoliv porušením kterékoliv povinnosti stanovené Všeobecnými podmínkami ochrany SEK, to vše v závislosti na tom, která ze skutečností rozhodná pro pozbytí platnosti Vyjádření nastane nejdříve.

Společnost CETIN a.s. vydáním tohoto Vyjádření poskytla Žadateli pro Žadatelem určené a vyznačené Zájmové území veškeré informace o SEK dostupné společnosti CETIN a.s. ke dni podání Žádosti.

Ze strany společnosti CETIN a.s. může v některých případech docházet ke zpracování Vašich osobních údajů. Ke zpracování Vašich osobních údajů dochází vždy v souladu s platnými právními předpisy. Konkrétní zásady a podmínky zpracování osobních údajů společností CETIN a.s. jsou dostupné na <https://www.cetin.cz/zasady-ochrany-osobnich-udaju>.

V případě dotazů k Vyjádření kontaktujte prosím asistenční linku 800 630 630.

**Přílohami Vyjádření jsou:**

- *Všeobecné podmínky ochrany SEK*
- *Informace k vytýčení SEK ve vlastnictví společnosti CETIN a.s.*
- *Situační výkres (obsahuje Zájmové území určené a vyznačené Žadatelem a výřezy účelové mapy SEK)*

Vyjádření vydala společnost **CETIN a.s.** dne: 21. 10. 2021.



CETIN a.s.  
Českomoravská 2510/19, Libeň  
190 00 Praha 9  
DIČ: CZ04084063

102

EG.D, a.s.  
Lidická 1873 /36  
60200 Brno

Váš dopis značky / ze dne	Naše značka	Vyřizuje	Místo odeslání / dne
0000100737 / 13.10.2021	UPTS/OS/287539/2021	Simona Hulíková	Praha / 14.10.2021

**Věc: Vyjádření k existenci podzemních a nadzemních sítí spol. České Radiokomunikace, a.s.**  
Účel: Územní souhlas

**Objekt: VN701+Optika; R.Veselí n/M -R.Velká n/V - polygon A**

K Vaší žádosti Vám po prošetření aktuálního stavu našich sítí sdělujeme, že na Vámi vyznačeném území nedojde ke styku s žádným podzemním ani nadzemním vedením/zařízením v naší správě.

**Z hlediska stávající zájmu Českých Radiokomunikací a.s. nemáme ke shora uvedenému záměru žádné námítky či připomínky.**

S pozdravem

Za správnost:

  
**České Radiokomunikace a.s.**  
Skokanská 2117/1  
169 00 Praha 6  
(53)

Simona Hulíková  
Specialista ochrany sítě

Příloha: Daňový doklad

**Platnost tohoto vyjádření je jeden rok od data vystavení, tj. do 14.10.2022**

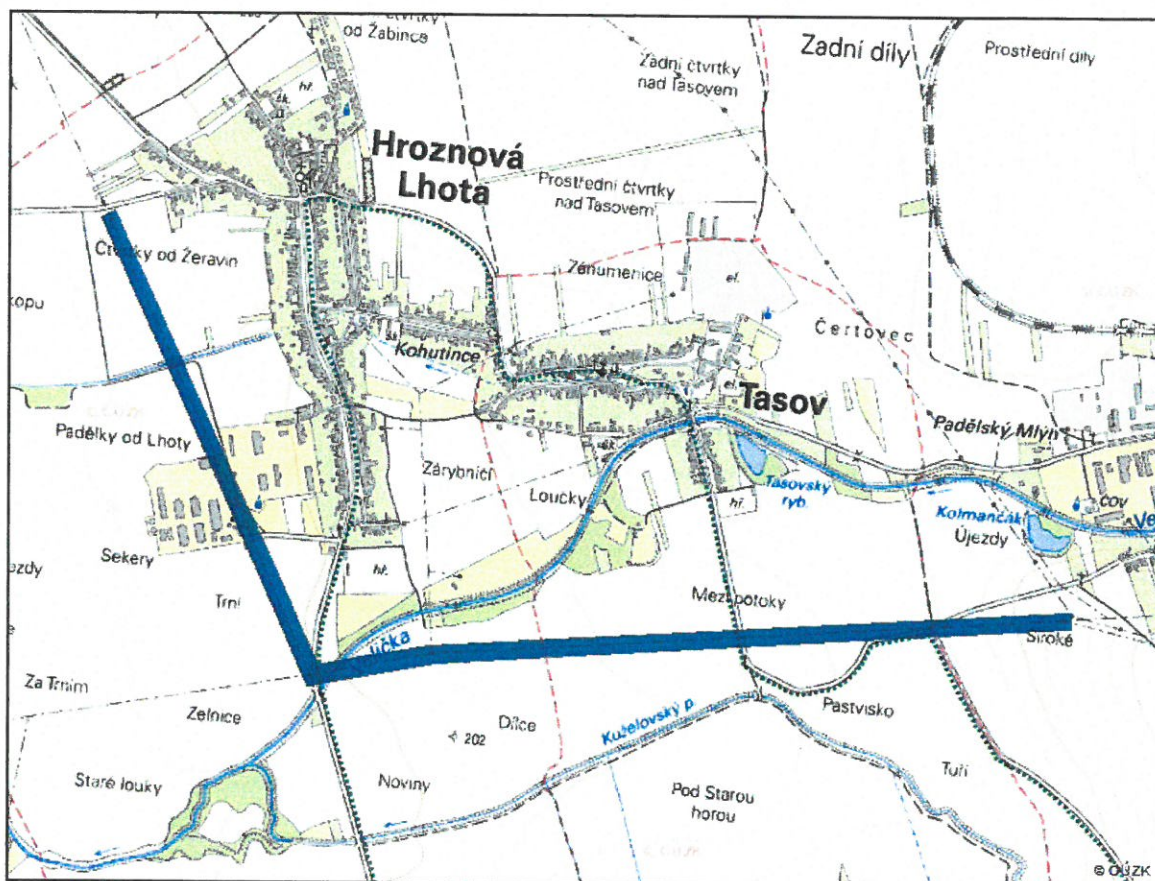
PIN: 4978

Úhradu částky za vyjádření provedte na účet Českých Radiokomunikací, a.s. Číslo účtu Českých Radiokomunikací, a.s. vč. variabilního symbolu naleznete na přiloženém Zjednodušeném daňovém dokladu.



Žádost č. j. UPTS/OS/287539/2021

## Zájmové území



**Poznámka:** Upozorňujeme Vás, že toto stanovisko **NELZE** uplatnit pro umístění a provoz větrných elektráren.

EG.D, a.s.  
Lidická 1873 /36  
60200 Brno

Váš dopis značky / ze dne	Naše značka	Vyřizuje	Místo odeslání / dne
0000100744 / 13.10.2021	UPTS/OS/287547/2021	Simona Hulíková	Praha / 14.10.2021

**Věc: Vyjádření k existenci podzemních a nadzemních sítí spol. České Radiokomunikace, a.s.**

Účel: Územní souhlas

**Adresa: VN701+Optika; R.Veselí n/M -R.Velká n/V - polygon B**

K Vaší žádosti Vám po prošetření aktuálního stavu našich sítí sdělujeme, že na Vámi vyznačeném území nedojde ke styku s žádným podzemním ani nadzemním vedením/zařízením v naší správě.

**Z hlediska stávající zájmu Českých Radiokomunikací a.s. nemáme ke shora uvedenému záměru žádné námítky či připomínky.**

S pozdravem

Za správnost:

  
**České Radiokomunikace a.s.**  
Skokanská 2117/1  
169 00 Praha 6  
(53)

Simona Hulíková  
Specialista ochrany sítě

Příloha: Daňový doklad

**Platnost tohoto vyjádření je jeden rok od data vystavení, tj. do 14.10.2022**

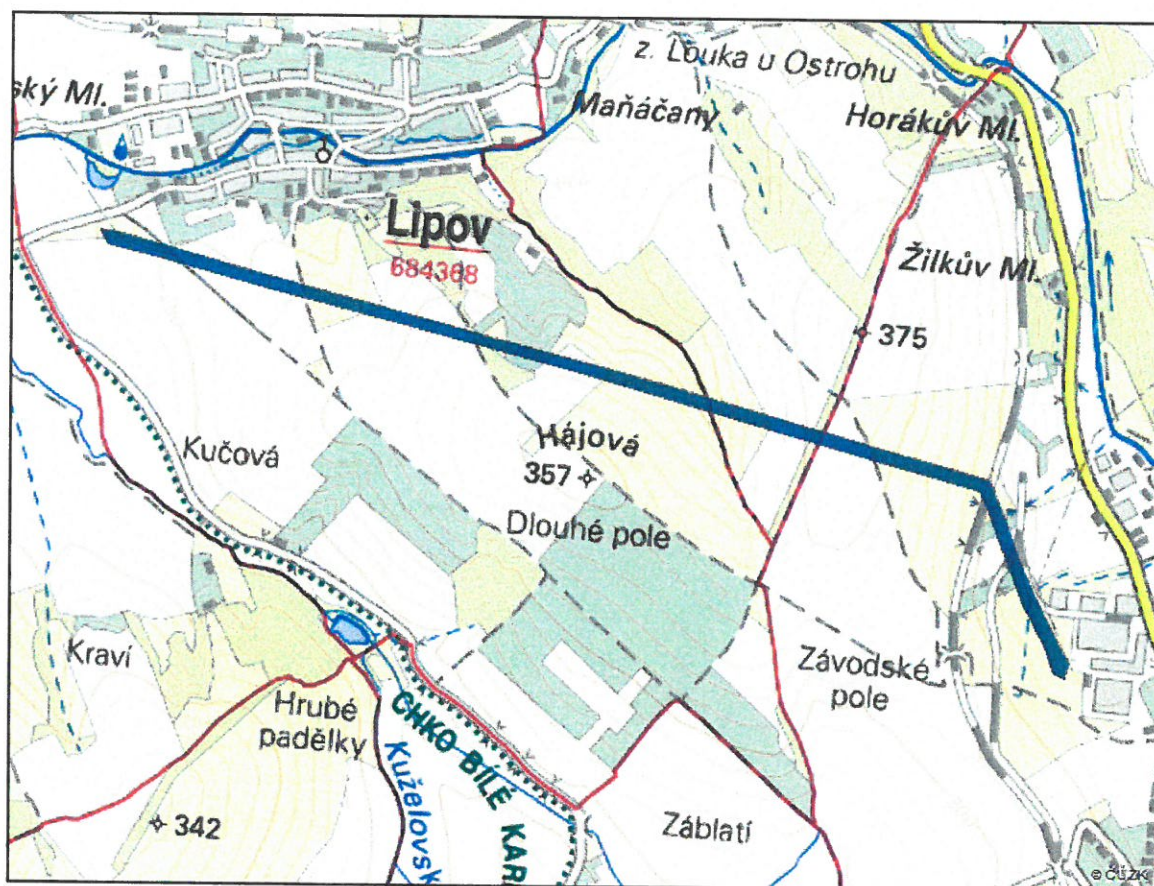
PIN: 1707

Úhradu částky za vyjádření proveďte na účet Českých Radiokomunikací, a.s. Číslo účtu Českých Radiokomunikací, a.s. vč. variabilního symbolu naleznete na přiloženém Zjednodušeném daňovém dokladu.



Žádost č. j. UPTS/OS/287547/2021

## Zájmové území



**Poznámka:** Upozorňujeme Vás, že toto stanovisko **NELZE** uplatnit pro umístění a provoz větrných elektráren.



ELING CZ s.r.o.  
Radim Kroupa  
Střelnice 2797/22a  
628 00 Brno

Naše značka:  
8314/21/OVP/N

Datum:  
19.7.2021

Toto vyjádření je vydáváno ve smyslu zákona č. 458/2000 Sb. a zákona č. 183/2006 Sb.,  
má platnost 2 roky od data jeho vydání.

Věc: VN701+Optika,Hroz.Lho.-Velká.n.Veličkou

okres: Hodonín

k.ú.: Velká nad Veličkou, Lipov, Hroznová Lhota, Louka u Ostrohu, Tasov nad Veličkou

NEZASAHUJE do bezpečnostního pásma VTL plynovodu a ochranného pásma  
telekomunikačního vedení NET4GAS, s.r.o.

V další korespondenci uvádějte vždy číslo našeho vyjádření.

**NET4GAS, s.r.o.**  
Na Hřebenech II 1718/8, P.O.BOX 22  
140 21 Praha 4 - Nusle  
IČ: 27260364  
DIČ: CZ27260364 (43)

Aleš Novák  
Manažer, Dokumentace soustavy

Žádosti o vyjádření k VTL plynovodům a telekomunikačnímu vedení NET4GAS, s.r.o. zasílejte pomocí  
elektronické podatelny: [www.net4gas.cz](http://www.net4gas.cz) (Přepavní soustava - Žádost o vyjádření).





Příloha k vyjádření: 8314/21/OVP/N

### Seznam souřadnic předmětu vyjádření:

Souřadnice jsou uvedeny v souřadnicovém systému jednotné trigonometrické sítě katastrální (S-JTSK).

#### Polygon č. 1 / 1

Y [m]	X [m]
543297.488	1198280.238
543171.758	1198273.253
542585.019	1199624.850
541991.294	1199534.045
540300.925	1199432.762
539888.810	1199422.285
538879.478	1199743.594
536735.084	1200340.812
536445.556	1200476.600
536110.276	1201325.277
536337.289	1201367.187
536609.704	1200626.777
537814.616	1200249.588
540238.409	1199648.878
541432.844	1199708.250
542690.143	1199833.980
543060.348	1198946.886
543297.838	1198304.266